

HARTA DISTRIBUȚIEI SPECIILOR DE AMFIBIENI DIN SITUL NATURA 2000 ROSCI0044 CORABIA - TURNU MĂGURELE

Legenda

● 1188 Bombina bombina

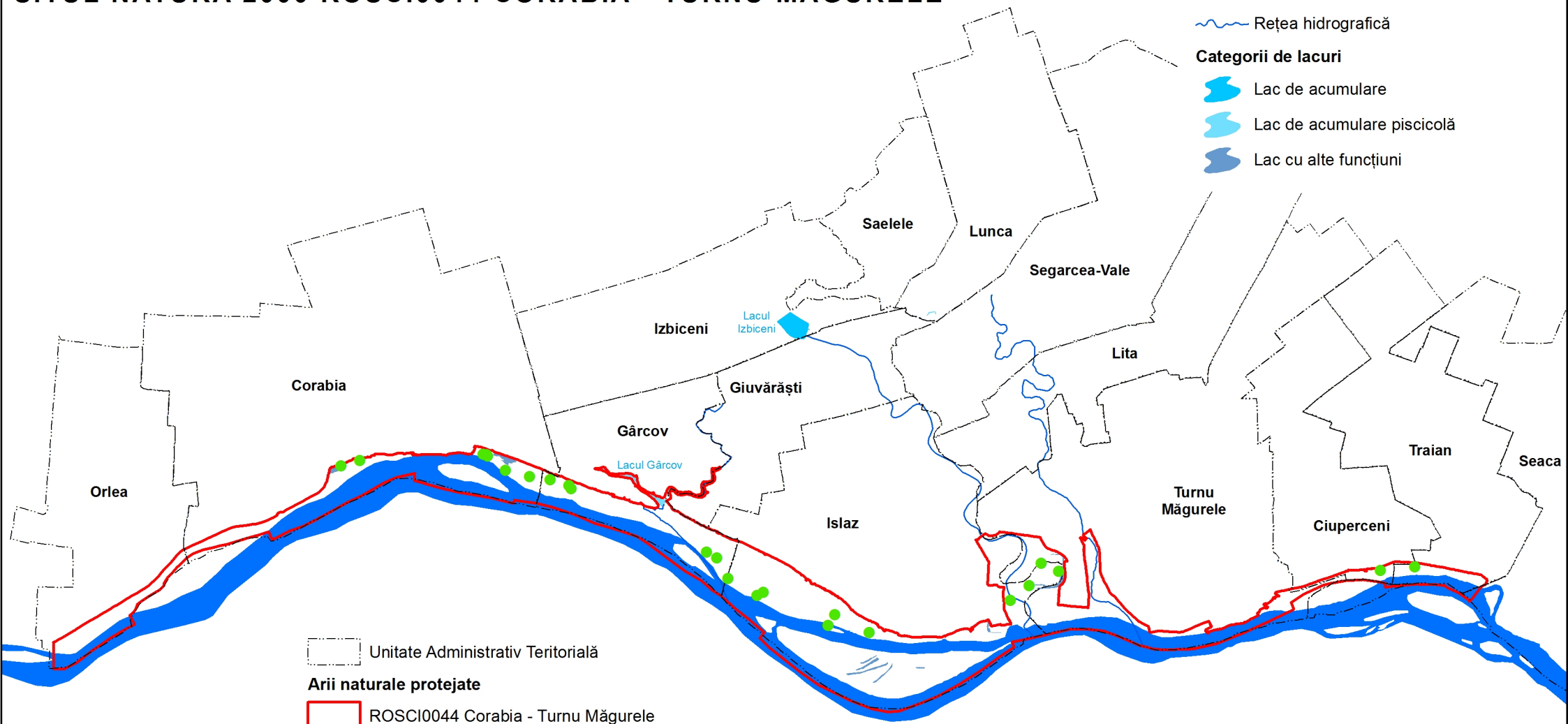
~ Rețea hidrografică

Categoriile de lacuri

■ Lac de acumulare

■ Lac de acumulare piscicolă

■ Lac cu alte funcțiuni



□ Unitate Administrativ Teritorială

Arii naturale protejate

□ ROSCI0044 Corabia - Turnu Măgurele

1:200,000

0 2 4 6 8 km

Sistem de coordonate: Stereo70
Proiecție: Double Stereographic
Datum: Dealul Piscului 1970





UNIUNEA EUROPEANĂ



Instrumente Structurale
2014-2020

HARTA DISTRIBUȚIEI SPECIILOR DE AMFIBIENI DIN SITUL NATURA 2000 ROSCI0044 CORABIA - TURNU MĂGURELE

Legenda

● 1120 *Emys orbicularis*

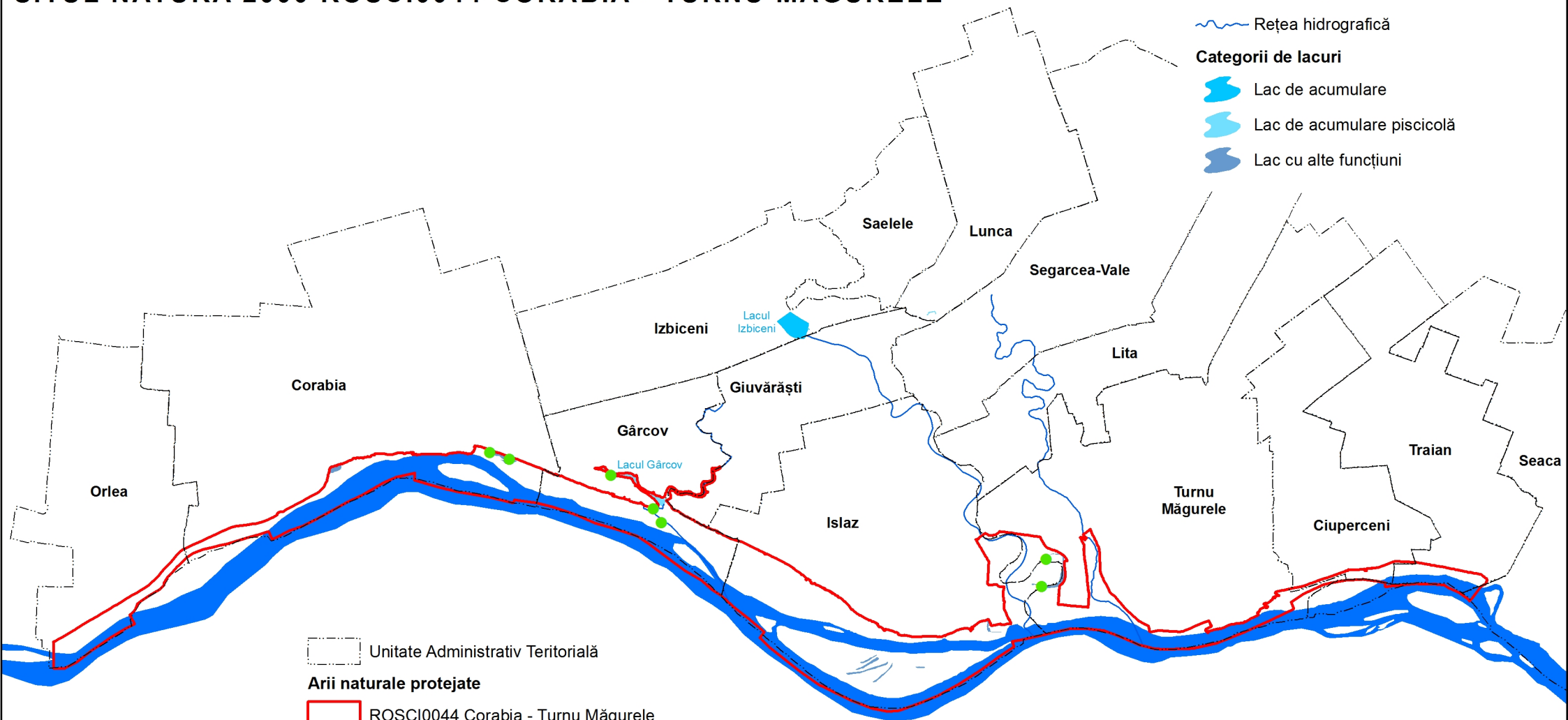
~ Retea hidrografică

Categoriile de lacuri

■ Lac de acumulare

■ Lac de acumulare piscicolă

■ Lac cu alte funcțiuni



□ Unitate Administrativ Teritorială

Arii naturale protejate

□ ROSCI0044 Corabia - Turnu Măgurele

1:200,000

0 2 4 6 8 km

Sistem de coordonate: Stereo70
Proiecție: Double Stereographic
Datum: Dealul Piscului 1970



Cod SMIS 102491: Planificarea managementului conservării biodiversității în 2 situri Natura 2000 ROSPA0024 Confluența Olt-Dunăre și ROSCI0044 Corabia Turnu-Măgurele, incluzând aria naturală protejată de interes național B10. Ostrovul Mare



UNIUNEA EUROPEANĂ



Instrumente Structurale
2014-2020

HARTA DISTRIBUȚIEI SPECIILOR DE AMFIBIENI DIN SITUL NATURA 2000 ROSCI0044 CORABIA - TURNU MĂGURELE

Legenda

1263 *Lacerta viridis*

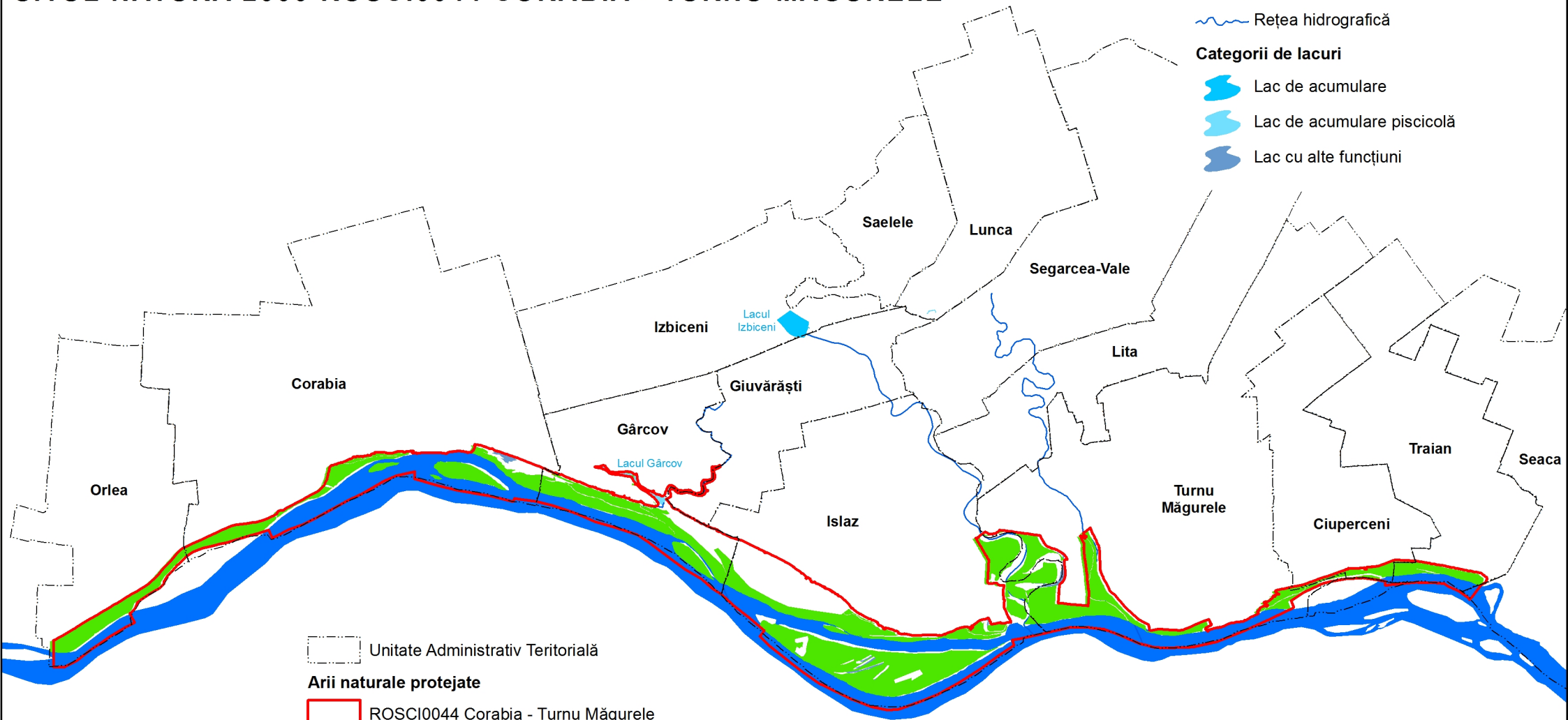
Rețea hidrografică

Categoriile de lacuri

Lac de acumulare

Lac de acumulare piscicolă

Lac cu alte funcțiuni



Unitate Administrativ Teritorială

Arii naturale protejate

ROSCI0044 Corabia - Turnu Măgurele

1:200,000

0 2 4 6 8 km

Sistem de coordonate: Stereo70
Proiecție: Double Stereographic
Datum: Dealul Piscului 1970



Cod SMIS 102491: Planificarea managementului conservării biodiversității în 2 situri Natura 2000 ROSPA0024 Confluența Olt-Dunăre și ROSCI0044 Corabia Turnu-Măgurele, incluzând aria naturală protejată de interes național B10. Ostrovul Mare



UNIUNEA EUROPEANĂ



Instrumente Structurale
2014-2020

Legenda

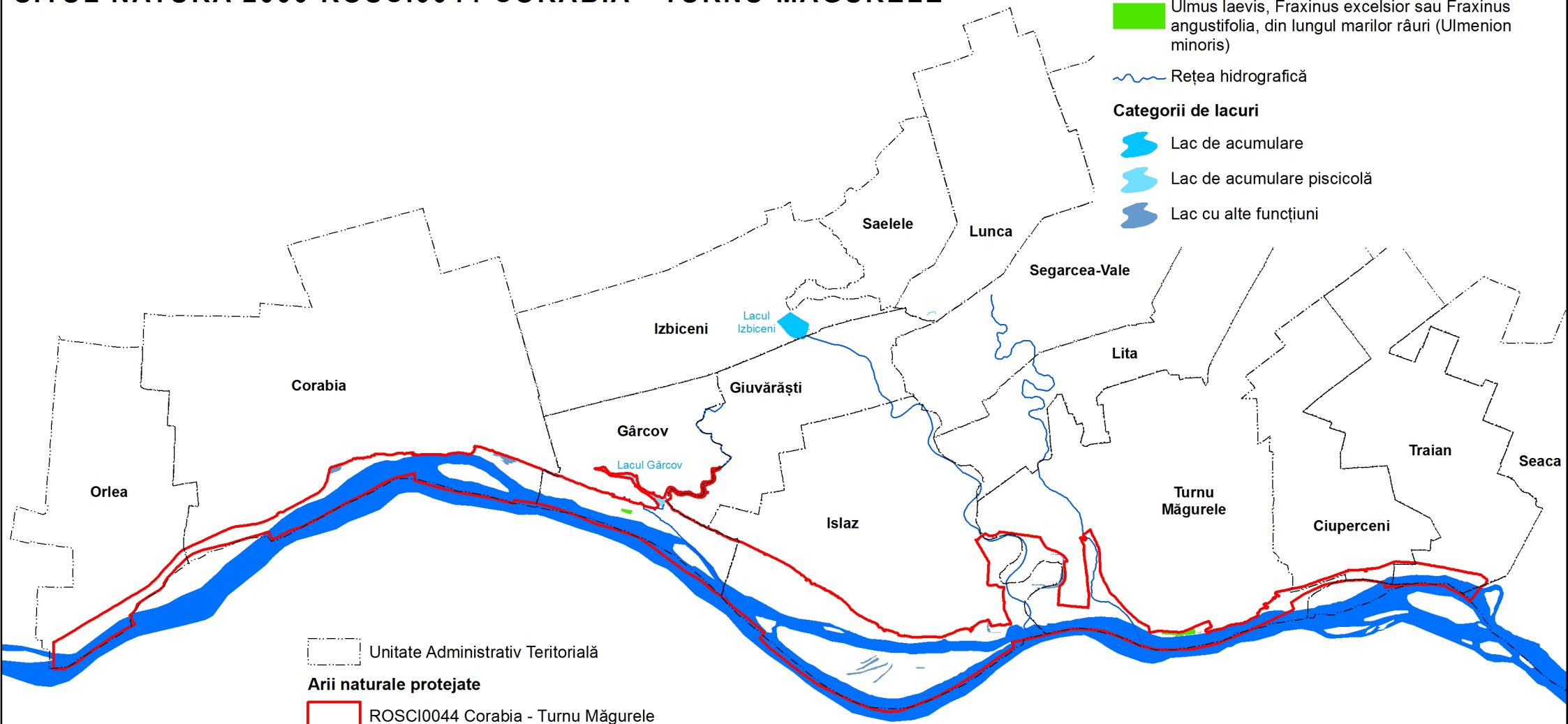
91F0 Păduri ripariene mixte cu *Quercus robur*, *Ulmus laevis*, *Fraxinus excelsior* sau *Fraxinus angustifolia*, din lungul marilor râuri (Ulmenion minoris)

Rețea hidrografică

Categoriile de lacuri

- Lac de acumulare
- Lac de acumulare piscicolă
- Lac cu alte funcțiuni

HARTA DISTRIBUȚIEI HABITATELOR DIN SITUL NATURA 2000 ROSCI0044 CORABIA - TURNU MĂGURELE



Unitate Administrativ Teritorială

Arii naturale protejate

ROSCI0044 Corabia - Turnu Măgurele

1:200,000

0 2 4 6 8 km

Sistem de coordonate: Stereo70
Proiecție: Double Stereographic
Datum: Dealul Piscului 1970



Cod SMIS 102491: Planificarea managementului conservării biodiversității în 2 situri Natura 2000 ROSPA0024 Confluința Olt-Dunăre și ROSCI0044 Corabia Turnu-Măgurele, incluzând aria naturală protejată de interes național B10. Ostrovul Mare



UNIUNEA EUROPEANĂ








GUVERNUL ROMÂNIEI

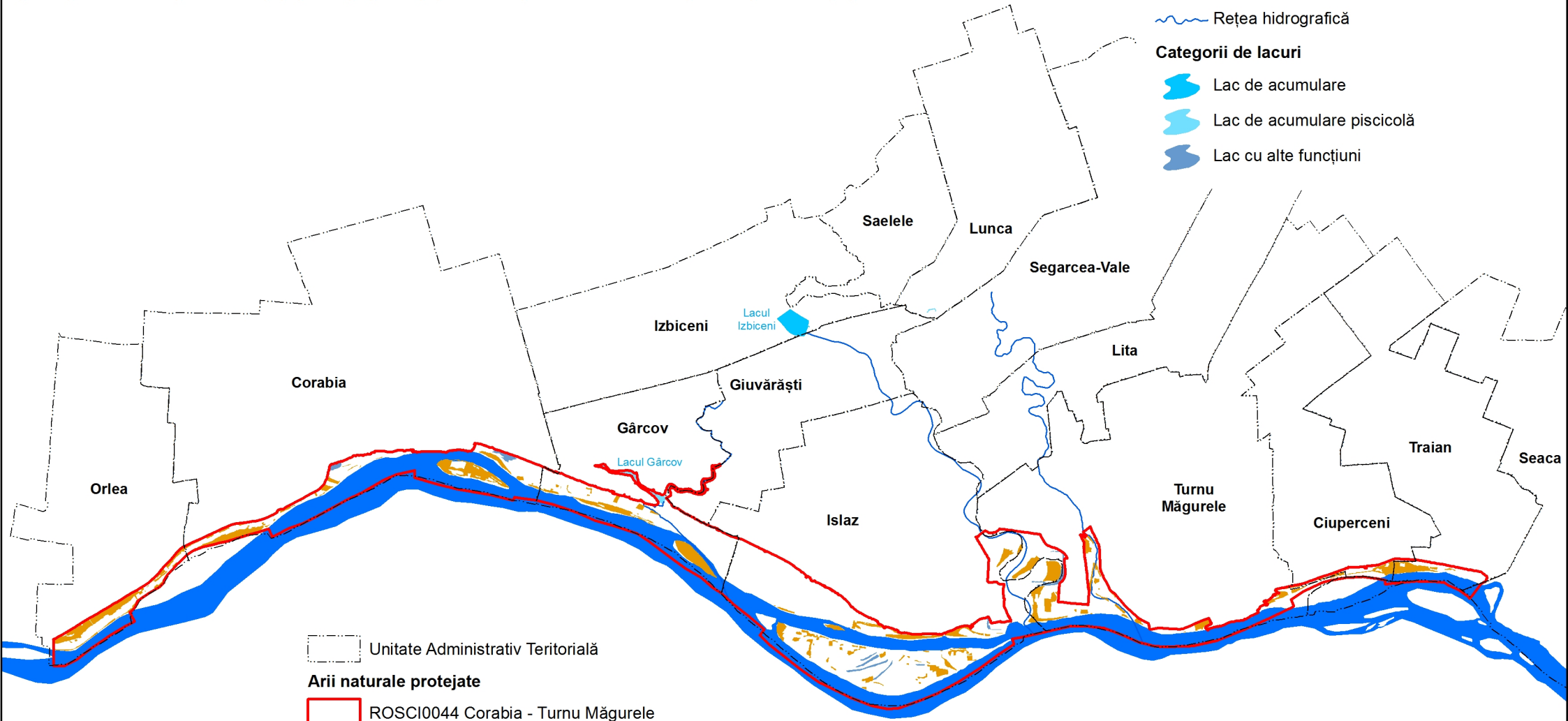




Instrumente Structurale
2014-2020

Legenda

-  92A0 Zăvoaie cu Salix alba și Populus alba
-  Rețea hidrografică
- Categoriile de lacuri**
-  Lac de acumulare
-  Lac de acumulare piscicolă
-  Lac cu alte funcțiuni

HARTA DISTRIBUȚIEI HABITATELOR DIN SITUL NATURA 2000 ROSCI0044 CORABIA - TURNU MĂGURELE



-  Unitate Administrativ Teritorială
- Arii naturale protejate**
-  ROSCI0044 Corabia - Turnu Măgurele

1:200,000
 0 2 4 6 8 km



Sistem de coordonate: Stereo70
 Proiecție: Double Stereographic
 Datum: Dealul Piscului 1970



Cod SMIS 102491: Planificarea managementului conservării biodiversității în 2 situri Natura 2000 ROSPA0024 Confluința Olt-Dunăre și ROSCI0044 Corabia Turnu-Măgurele, incluzând aria naturală protejată de interes național B10. Ostrovul Mare





UNIUNEA EUROPEANĂ




Instrumente Structurale
2014-2020


Legenda


 92D0 Galerii ripariene și tufărișuri (Nerio-Tamaricetea și Securinegion tinctoriae)

 Rețea hidrografică

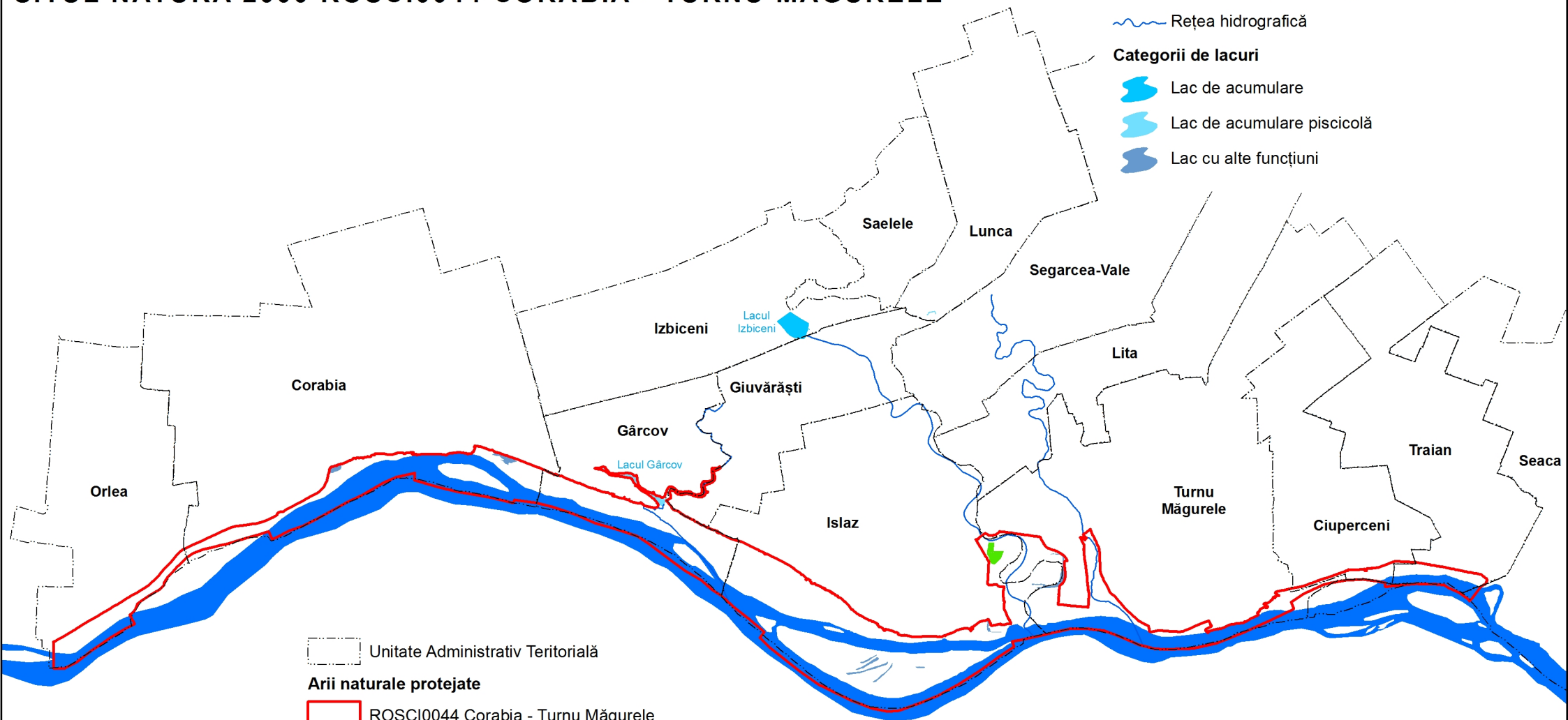
Categoriile de lacuri


 Lac de acumulare

 Lac de acumulare piscicolă


 Lac cu alte funcțiuni

HARTA DISTRIBUȚIEI HABITATELOR DIN SITUL NATURA 2000 ROSCI0044 CORABIA - TURNU MĂGURELE



 Unitate Administrativ Teritorială

Arii naturale protejate

 ROSCI0044 Corabia - Turnu Măgurele

1:200,000

0 2 4 6 8 km


Sistem de coordonate: Stereo70
Proiecție: Double Stereographic
Datum: Dealul Piscului 1970




Cod SMIS 102491: Planificarea managementului conservării biodiversității în 2 situri Natura 2000 ROSPA0024 Confluența Olt-Dunăre și ROSCI0044 Corabia Turnu-Măgurele, incluzând aria naturală protejată de interes național B10. Ostrovul Mare


HARTA DISTRIBUȚIEI HABITATELOR DIN SITUL NATURA 2000 ROSCI0044 CORABIA - TURNU MĂGURELE


Legenda


 3140 Ape puternic oligo-mezotrofe cu vegetație bentonică de specii de Chara

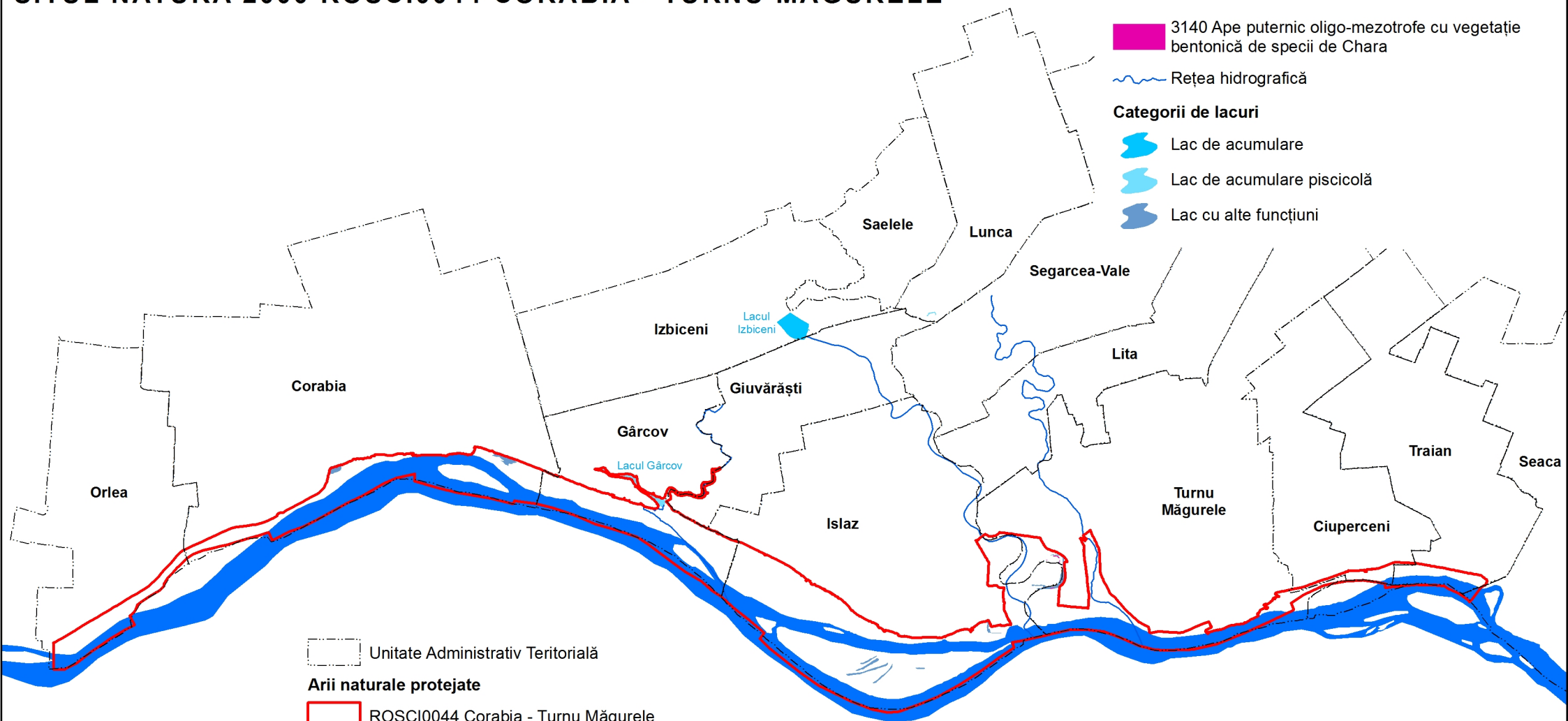
 Rețea hidrografică


Categorii de lacuri

 Lac de acumulare


 Lac de acumulare piscicolă

 Lac cu alte funcțiuni



 Unitate Administrativ Teritorială

Arii naturale protejate

 ROSCI0044 Corabia - Turnu Măgurele

1:200,000

0 2 4 6 8 km

Sistem de coordonate: Stereo70
Proiecție: Double Stereographic
Datum: Dealul Piscului 1970





UNIUNEA EUROPEANĂ



Instrumente Structurale
2014-2020

HARTA DISTRIBUȚIEI HABITATELOR DIN SITUL NATURA 2000 ROSCI0044 CORABIA - TURNU MĂGURELE

Legenda

6440 Pajiști aluviale din Cnidion dubii

Rețea hidrografică

Categoriile de lacuri

Lac de acumulare

Lac de acumulare piscicolă

Lac cu alte funcțiuni

Unitate Administrativ Teritorială

Arii naturale protejate

ROSCI0044 Corabia - Turnu Măgurele

1:200,000

0 2 4 6 8
km






Sistem de coordonate: Stereo70
Proiecție: Double Stereographic
Datum: Dealul Piscului 1970







Cod SMIS 102491: Planificarea managementului conservării biodiversității în 2 situri Natura 2000 ROSPA0024 Confluința Olt-Dunăre și ROSCI0044 Corabia Turnu-Măgurele, incluzând aria naturală protejată de interes național B10. Ostrovul Mare

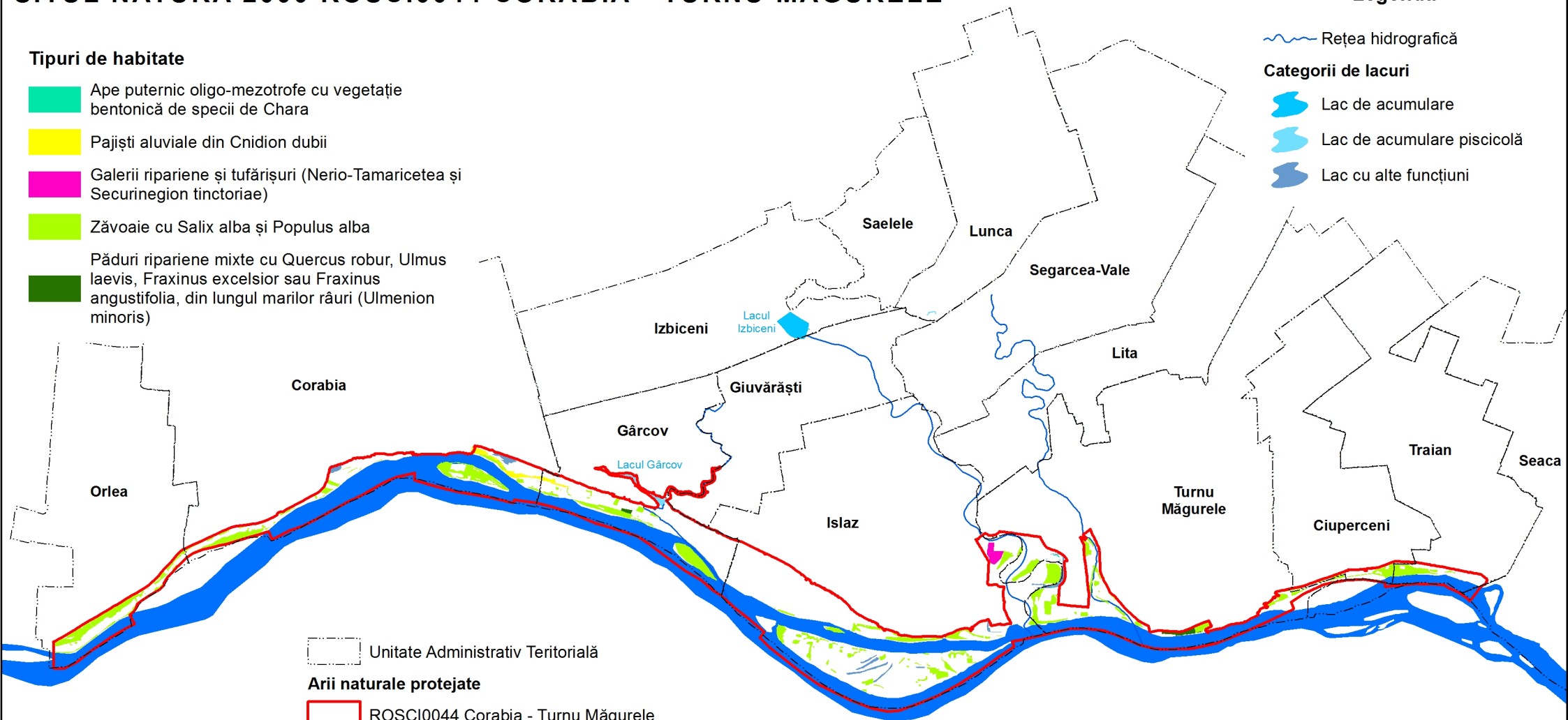
HARTA DISTRIBUȚIEI HABITATELOR DIN SITUL NATURA 2000 ROSCI0044 CORABIA - TURNU MĂGURELE


Tipuri de habitate

-  Ape puternic oligo-mezotrofe cu vegetație bentonică de specii de Chara
-  Pajiști aluviale din Cnidion dubii
-  Galerii ripariene și tufărișuri (Nerio-Tamaricetea și Securinegion tinctoriae)
-  Zăvoaie cu Salix alba și Populus alba
-  Păduri ripariene mixte cu Quercus robur, Ulmus laevis, Fraxinus excelsior sau Fraxinus angustifolia, din lungul marilor râuri (Ulmenion minoris)


Legenda

-  Rețea hidrografică
- Categoriile de lacuri**
-  Lac de acumulare
-  Lac de acumulare piscicolă
-  Lac cu alte funcțiuni



 Unitate Administrativ Teritorială

Arii naturale protejate

 ROSCI0044 Corabia - Turnu Măgurele

1:200,000

0 2 4 6 8 km

Sistem de coordonate: Stereo70
Proiecție: Double Stereographic
Datum: Dealul Piscului 1970





UNIUNEA EUROPEANĂ



Instrumente Structurale
2014-2020

HARTA DISTRIBUȚIEI SPECILOR DE MAMIFERE DIN SITUL NATURA 2000 ROSCI0044 CORABIA - TURNU MĂGURELE

Legenda

1335 Spermophilus citellus

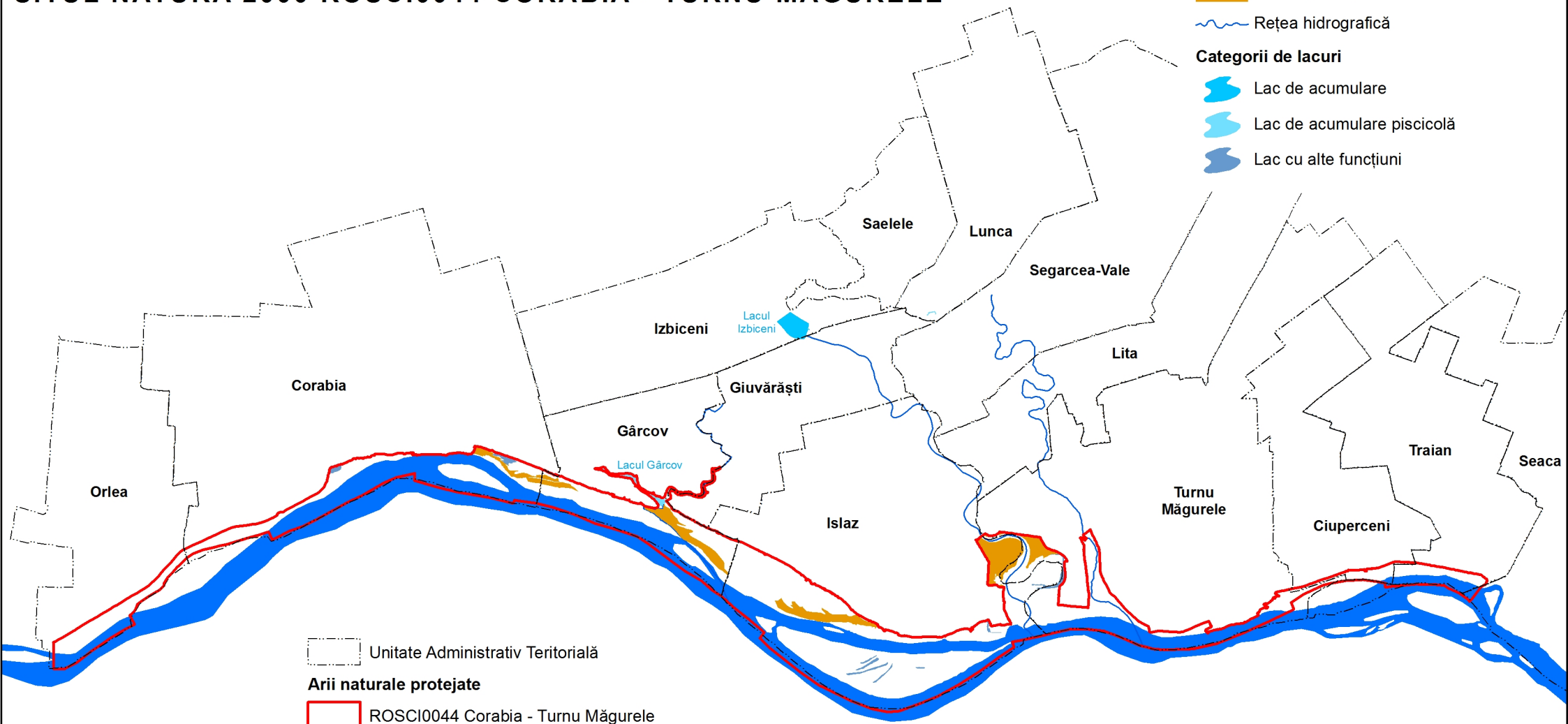
Rețea hidrografică

Categoriile de lacuri

Lac de acumulare

Lac de acumulare piscicolă

Lac cu alte funcțiuni



Unitate Administrativ Teritorială

Arii naturale protejate

ROSCI0044 Corabia - Turnu Măgurele

1:200,000

0 2 4 6 8 km

Sistem de coordonate: Stereo70
Proiecție: Double Stereographic
Datum: Dealul Piscului 1970



Cod SMIS 102491: Planificarea managementului conservării biodiversității în 2 situri Natura 2000 ROSPA0024 Confluența Olt-Dunăre și ROSCI0044 Corabia Turnu-Măgurele, incluzând aria naturală protejată de interes național B10. Ostrovul Mare



UNIUNEA EUROPEANĂ







GUVERNUL ROMÂNIEI

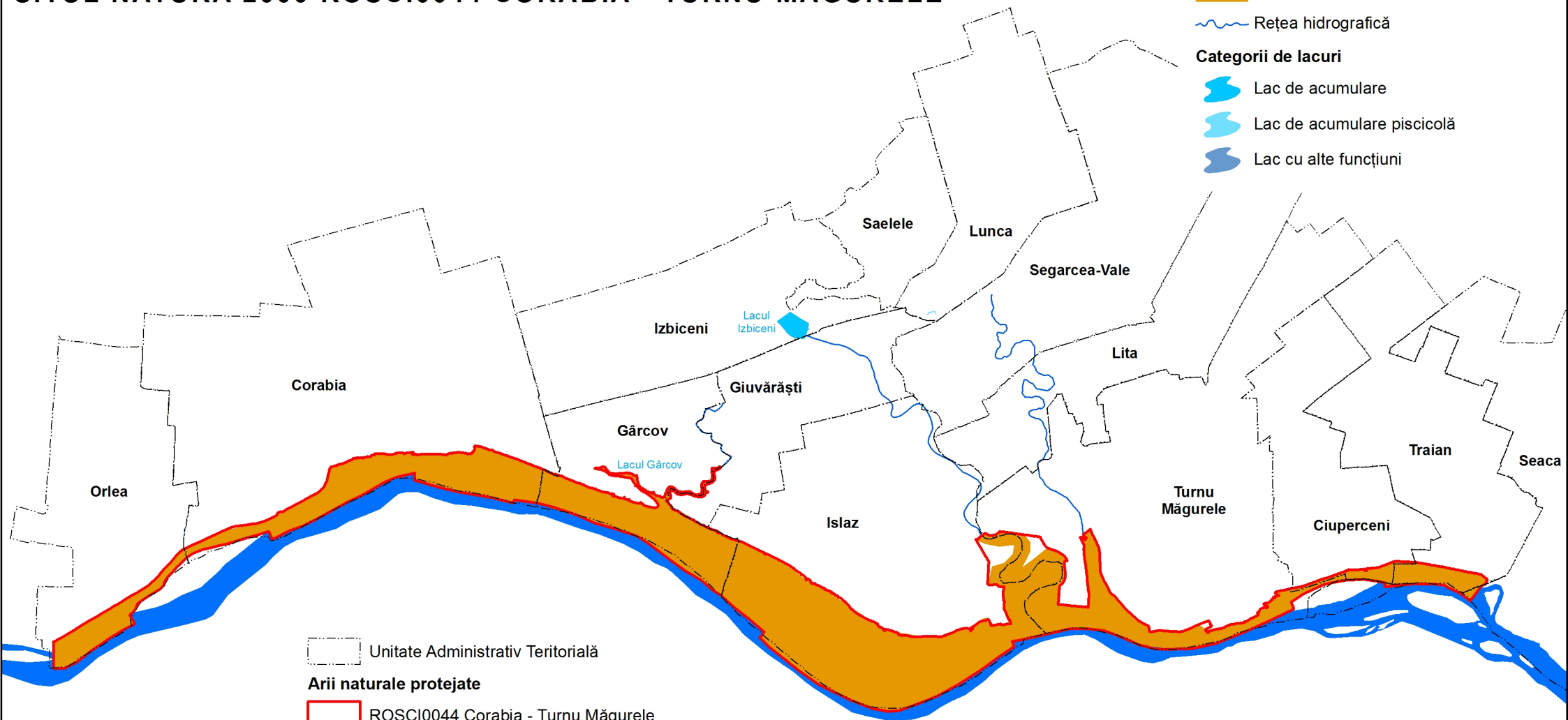



Instrumente Structurale
2014-2020

HARTA DISTRIBUȚIEI SPECIILOR DE MAMIFERE DIN SITUL NATURA 2000 ROSCI0044 CORABIA - TURNU MĂGURELE

Legenda

-  1355 Lutra lutra
-  Rețea hidrografică
- Categoriile de lacuri**
-  Lac de acumulare
-  Lac de acumulare piscicolă
-  Lac cu alte funcțiuni



 Unitate Administrativ Teritorială

Arii naturale protejate

 ROSCI0044 Corabia - Turnu Măgurele

1:200,000

0 2 4 6 8 km

Sistem de coordonate: Stereo70
Proiecție: Double Stereographic
Datum: Dealul Piscului 1970

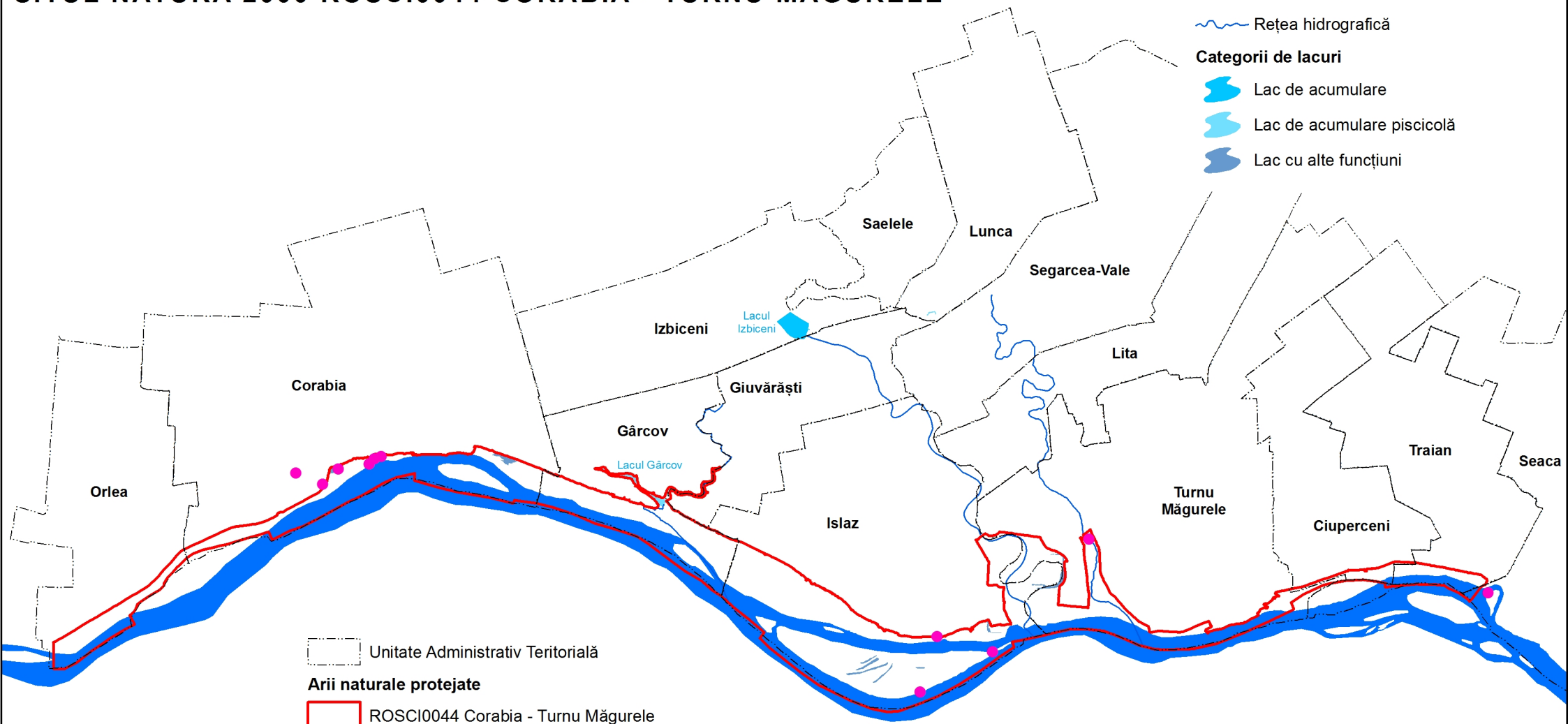


Cod SMIS 102491: Planificarea managementului conservării biodiversității în 2 situri Natura 2000 ROSPA0024 Confluența Olt-Dunăre și ROSCI0044 Corabia Turnu-Măgurele, incluzând aria naturală protejată de interes național B10. Ostrovul Mare

HARTA DISTRIBUȚIEI SPECIILOR DE NEVERTEBRATE DIN SITUL NATURA 2000 ROSCI0044 CORABIA - TURNU MĂGURELE

Legenda

- 1026 *Helix pomatia*
- ~ Retea hidrografică
- Categoriile de lacuri**
 - Lac de acumulare
 - Lac de acumulare piscicolă
 - Lac cu alte funcțiuni



1:200,000

0 2 4 6 8 km

Sistem de coordonate: Stereo70
Proiecție: Double Stereographic
Datum: Dealul Piscului 1970





UNIUNEA EUROPEANĂ



GUVERNUL ROMÂNIEI



Instrumente Structurale
2014-2020

HARTA DISTRIBUȚIEI SPECIILOR DE NEVERTEBRATE DIN SITUL NATURA 2000 ROSCI0044 CORABIA - TURNU MĂGURELE

Legenda

● 4060 *Theodoxus transversalis*

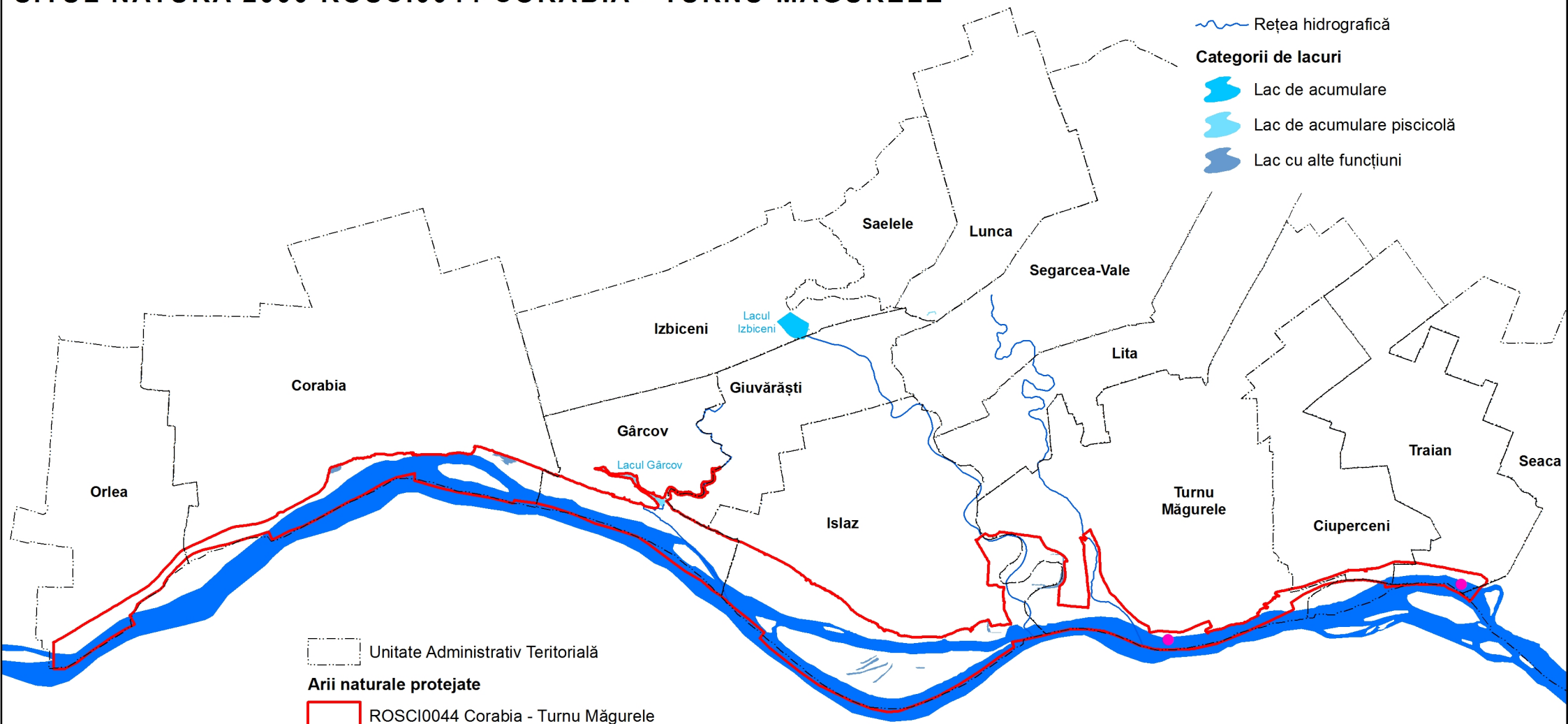
~ Retea hidrografică

Categoriile de lacuri

● Lac de acumulare

● Lac de acumulare piscicolă

● Lac cu alte funcțiuni



Unitate Administrativ Teritorială

Arii naturale protejate

ROSICI0044 Corabia - Turnu Măgurele

1:200,000

0 2 4 6 8 km

Sistem de coordonate: Stereo70
Proiecție: Double Stereographic
Datum: Dealul Piscului 1970



Cod SMIS 102491: Planificarea managementului conservării biodiversității în 2 situri Natura 2000 ROSPA0024 Confluința Olt-Dunăre și ROSCI0044 Corabia Turnu-Măgurele, incluzând aria naturală protejată de interes național B10. Ostrovul Mare



UNIUNEA EUROPEANĂ

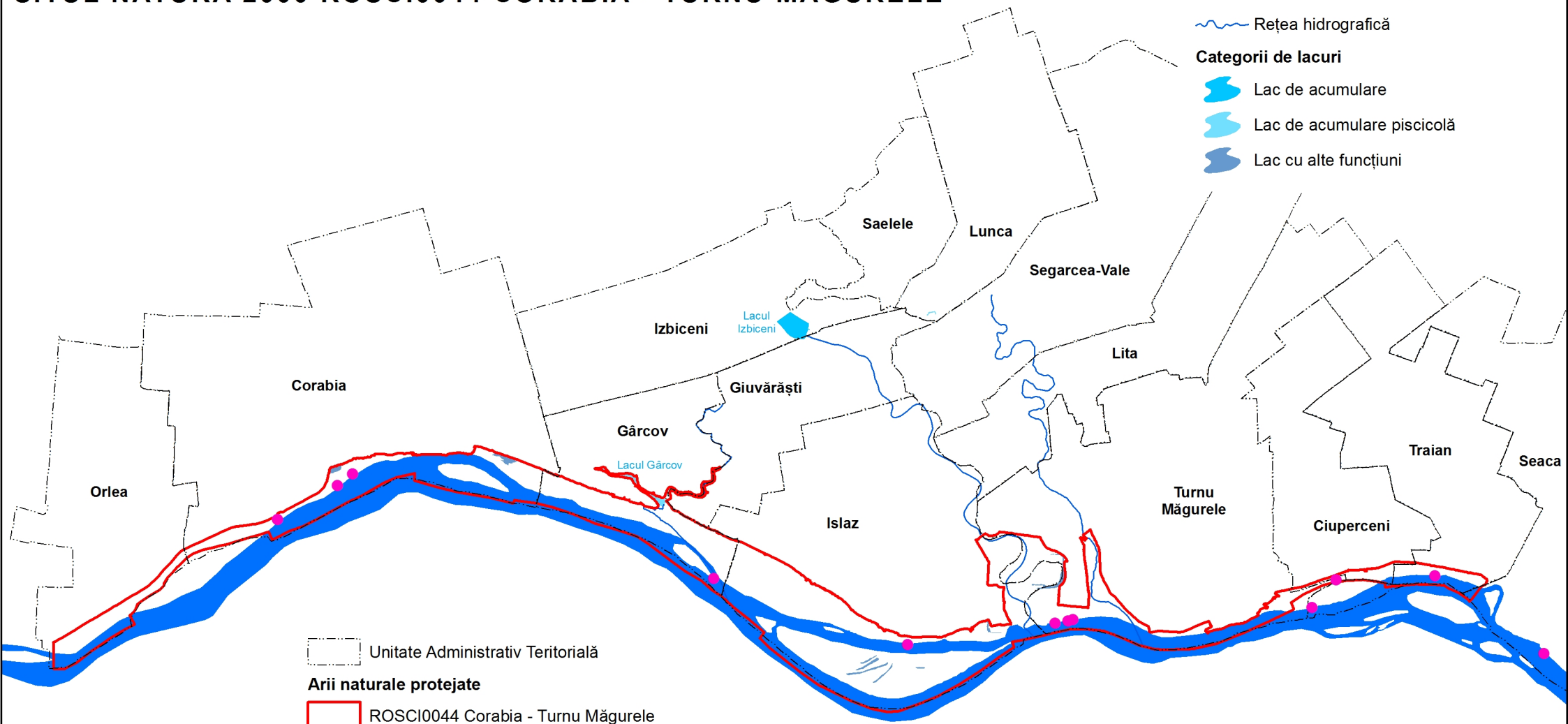


Instrumente Structurale
2014-2020

HARTA DISTRIBUȚIEI SPECIILOR DE NEVERTEBRATE DIN SITUL NATURA 2000 ROSCI0044 CORABIA - TURNU MĂGURELE

Legenda

- Pseudanodonta complanata
- Rețea hidrografică
- Categoriile de lacuri**
- Lac de acumulare
- Lac de acumulare piscicolă
- Lac cu alte funcțiuni



Unitate Administrativ Teritorială

Arii naturale protejate

ROSCI0044 Corabia - Turnu Măgurele

1:200,000

0 2 4 6 8 km

Sistem de coordonate: Stereo70
Proiecție: Double Stereographic
Datum: Dealul Piscului 1970



Cod SMIS 102491: Planificarea managementului conservării biodiversității în 2 situri Natura 2000 ROSPA0024 Confluența Olt-Dunăre și ROSCI0044 Corabia Turnu-Măgurele, incluzând aria naturală protejată de interes național B10. Ostrovul Mare



UNIUNEA EUROPEANĂ

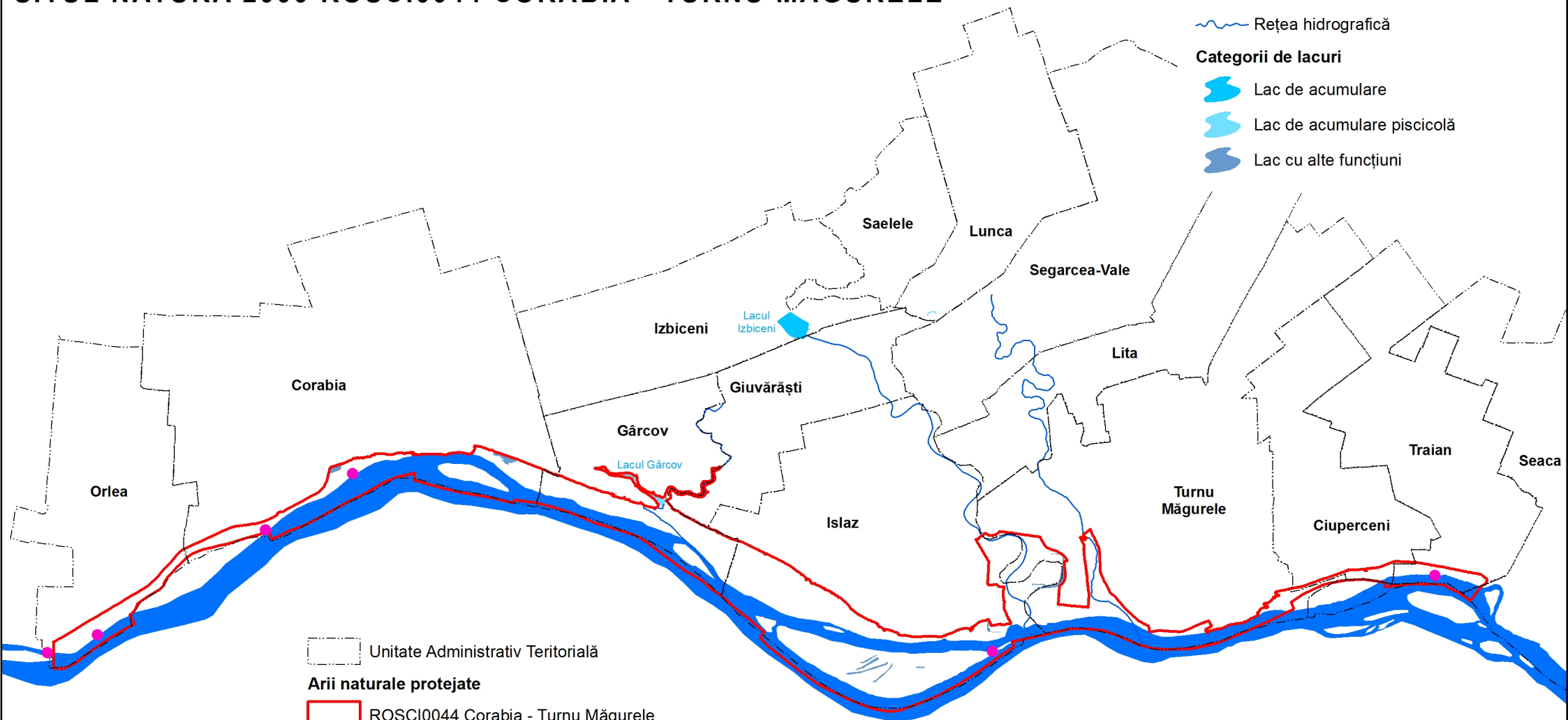


Instrumente Structurale
2014-2020

HARTA DISTRIBUȚIEI SPECIILOR DE NEVERTEBRATE DIN SITUL NATURA 2000 ROSCI0044 CORABIA - TURNU MĂGURELE

Legenda

- 1032 *Unio crassus*
- Rețea hidrografică
- Categoriile de lacuri**
- Lac de acumulare
- Lac de acumulare piscicolă
- Lac cu alte funcțiuni



Unitate Administrativ Teritorială

Arii naturale protejate

ROSCI0044 Corabia - Turnu Măgurele

1:200,000

0 2 4 6 8 km


Sistem de coordonate: Stereo70
Proiecție: Double Stereographic
Datum: Dealul Piscului 1970




Cod SMIS 102491: Planificarea managementului conservării biodiversității în 2 situri Natura 2000 ROSPA0024 Confluența Olt-Dunăre și ROSCI0044 Corabia Turnu-Măgurele, incluzând aria naturală protejată de interes național B10. Ostrovul Mare


HARTA DISTRIBUȚIEI SPECIILOR DE PEȘTI DIN SITUL NATURA 2000 ROSCI0044 CORABIA - TURNU MĂGURELE


Legenda


 1124 *Gobio albipinnatus*

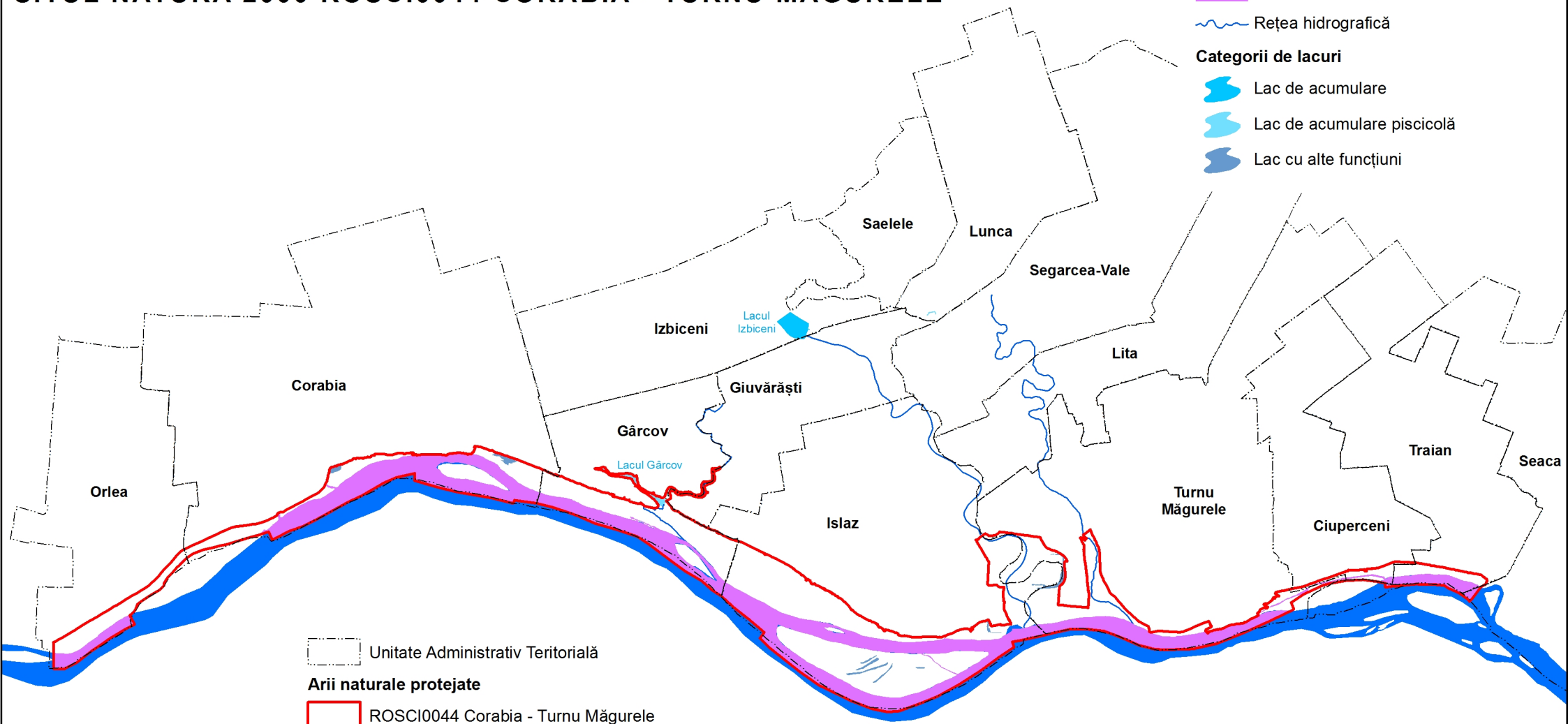
 Rețea hidrografică


Categoriile de lacuri

 Lac de acumulare

 Lac de acumulare piscicolă

 Lac cu alte funcțiuni



 Unitate Administrativ Teritorială

Arii naturale protejate

 ROSCI0044 Corabia - Turnu Măgurele

1:200,000

0 2 4 6 8 km

Sistem de coordonate: Stereo70
Proiecție: Double Stereographic
Datum: Dealul Piscului 1970






UNIUNEA EUROPEANĂ




Instrumente Structurale
2014-2020


HARTA DISTRIBUȚIEI SPECIILOR DE PEȘTI DIN SITUL NATURA 2000 ROSCI0044 CORABIA - TURNU MĂGURELE


Legenda


 1130 *Aspius aspius*

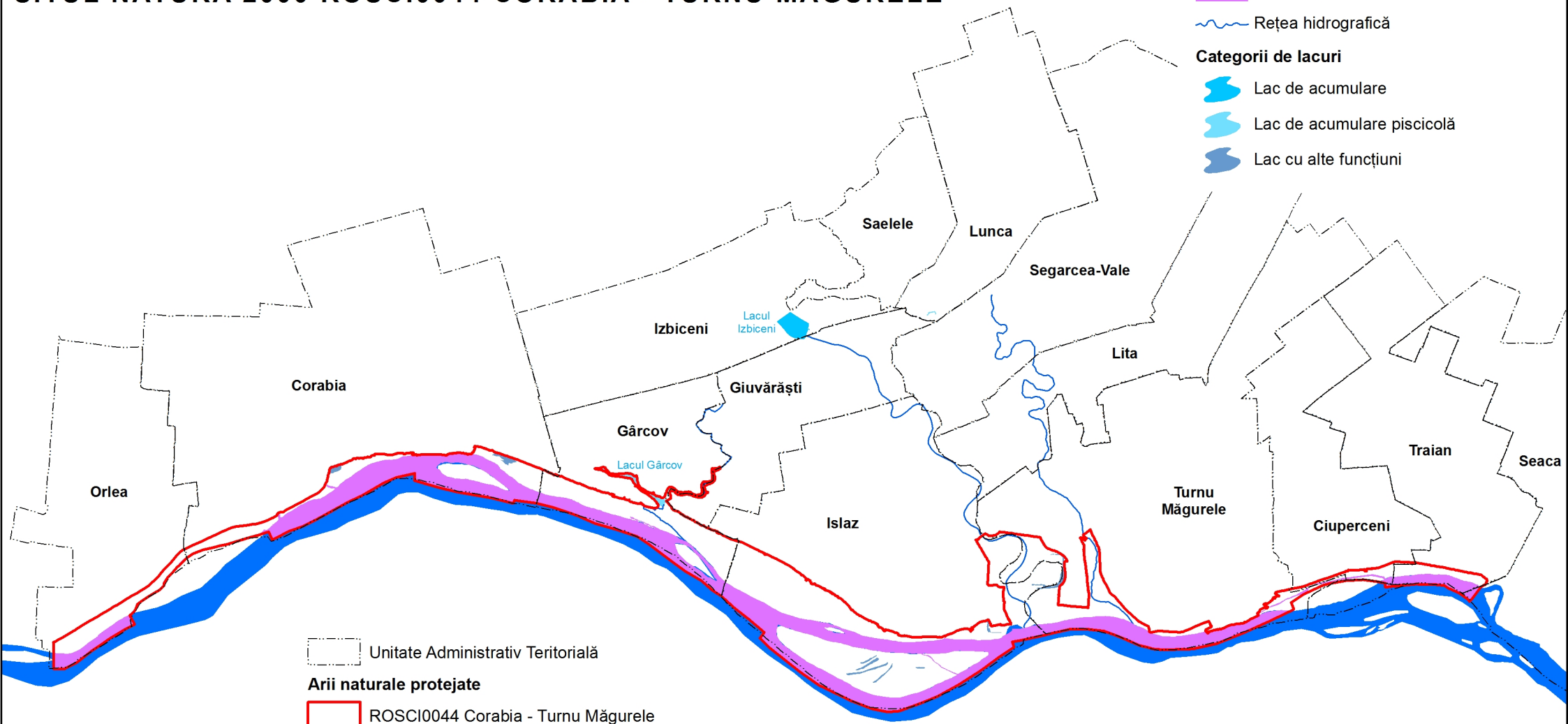
 Rețea hidrografică


Categoriile de lacuri

 Lac de acumulare

 Lac de acumulare piscicolă

 Lac cu alte funcțiuni



 Unitate Administrativ Teritorială

Arii naturale protejate

 ROSCI0044 Corabia - Turnu Măgurele

1:200,000

0 2 4 6 8 km

Sistem de coordonate: Stereo70
Proiecție: Double Stereographic
Datum: Dealul Piscului 1970




Cod SMIS 102491: Planificarea managementului conservării biodiversității în 2 situri Natura 2000 ROSPA0024 Confluența Olt-Dunăre și ROSCI0044 Corabia Turnu-Măgurele, incluzând aria naturală protejată de interes național B10. Ostrovul Mare


HARTA DISTRIBUȚIEI SPECIILOR DE PEȘTI DIN SITUL NATURA 2000 ROSCI0044 CORABIA - TURNU MĂGURELE


Legenda


 1145 *Misgurnus fossilis*

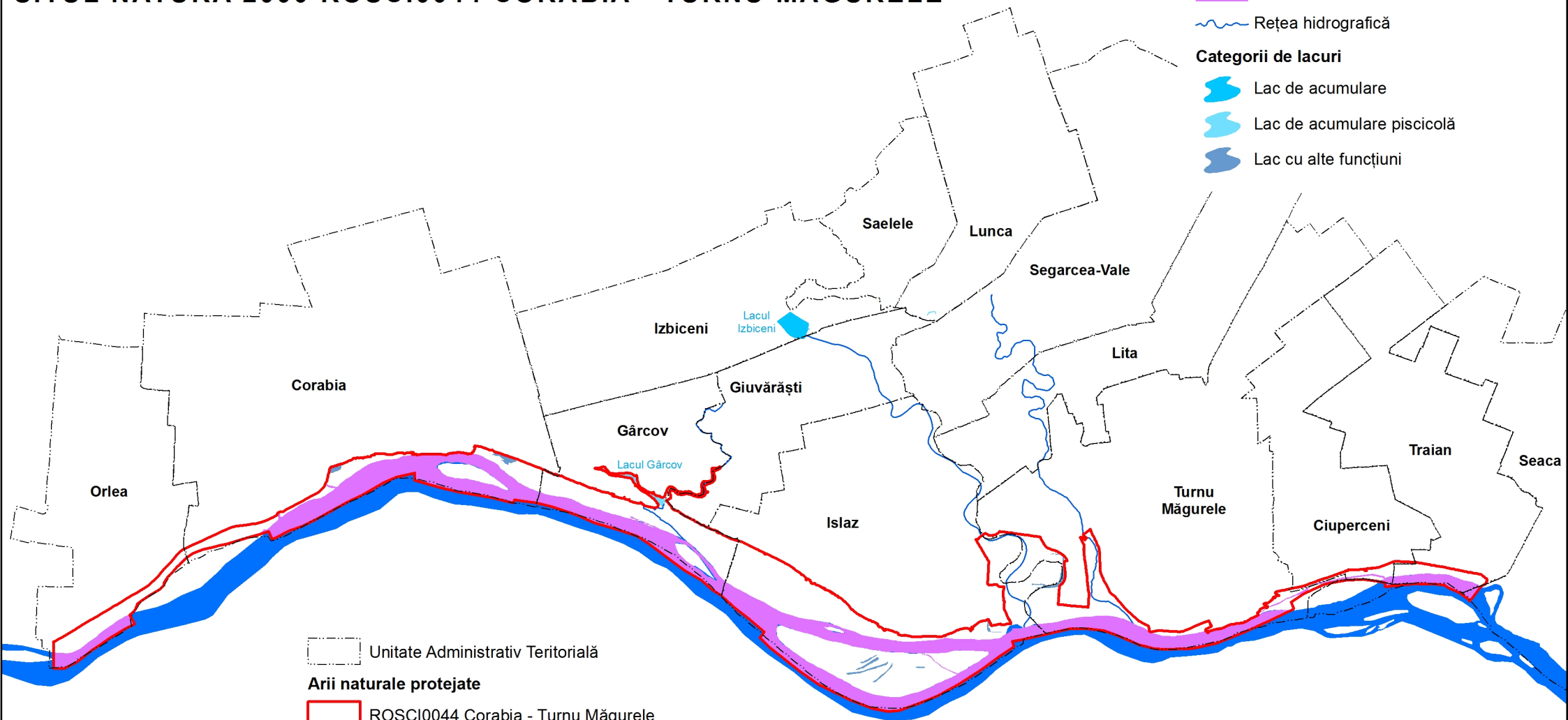
 Rețea hidrografică


Categoriile de lacuri

 Lac de acumulare


 Lac de acumulare piscicolă

 Lac cu alte funcțiuni



 Unitate Administrativ Teritorială

Arii naturale protejate

 ROSCI0044 Corabia - Turnu Măgurele

1:200,000

0 2 4 6 8 km

Sistem de coordonate: Stereo70
Proiecție: Double Stereographic
Datum: Dealul Piscului 1970





UNIUNEA EUROPEANĂ



Instrumente Structurale
2014-2020

Legenda

1146 Sabanejewia aurata balcanica

Rețea hidrografică

Categoriile de lacuri

Lac de acumulare

Lac de acumulare piscicolă

Lac cu alte funcțiuni

Unitate Administrativ Teritorială

Arii naturale protejate

ROSCI0044 Corabia - Turnu Măgurele

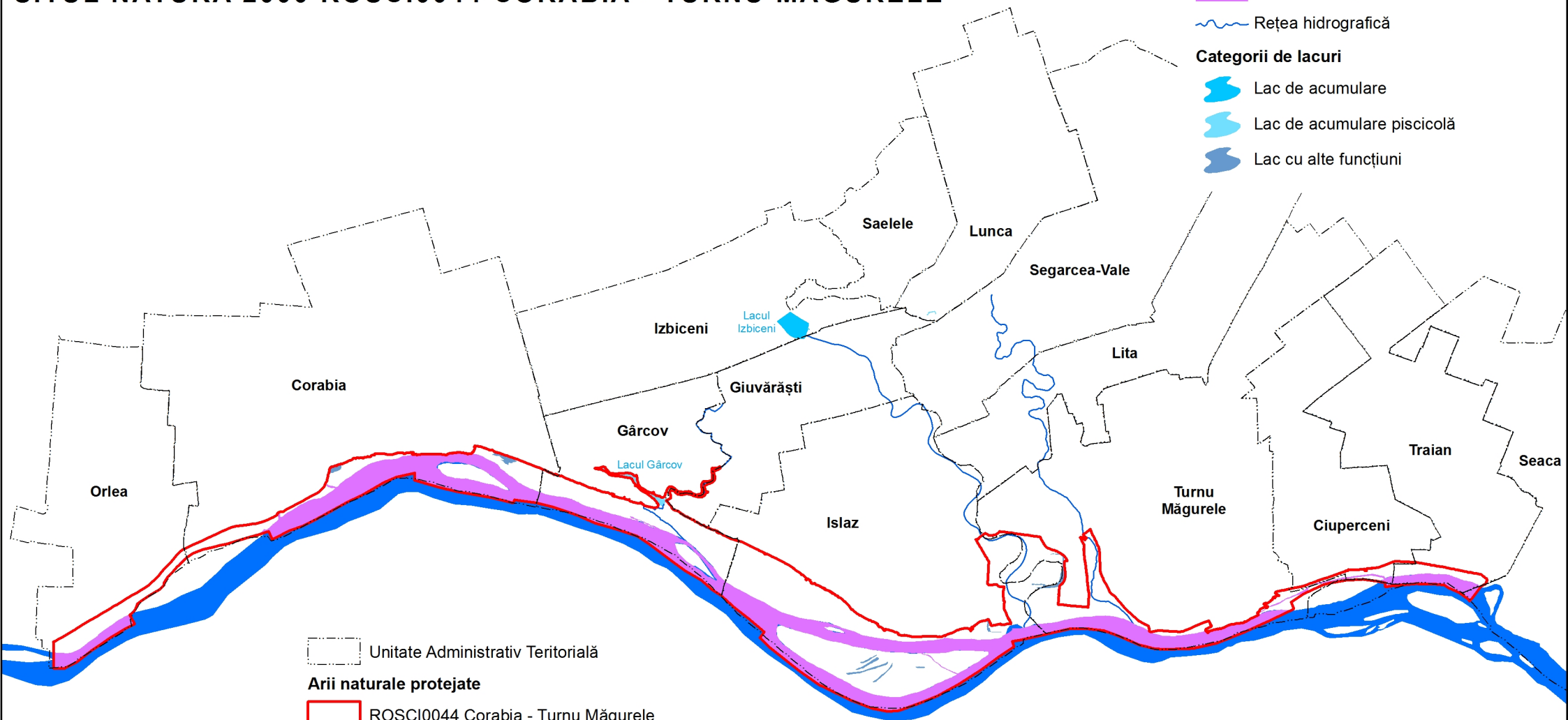
1:200,000

0 2 4 6 8 km

Sistem de coordonate: Stereo70
Proiecție: Double Stereographic
Datum: Dealul Piscului 1970



Cod SMIS 102491: Planificarea managementului conservării biodiversității în 2 situri Natura 2000 ROSPA0024 Confluența Olt-Dunăre și ROSCI0044 Corabia Turnu-Măgurele, incluzând aria naturală protejată de interes național B10. Ostrovul Mare






UNIUNEA EUROPEANĂ




Instrumente Structurale
2014-2020


HARTA DISTRIBUȚIEI SPECIILOR DE PEȘTI DIN SITUL NATURA 2000 ROSCI0044 CORABIA - TURNU MĂGURELE


Legenda


 1149 *Cobitis taenia*

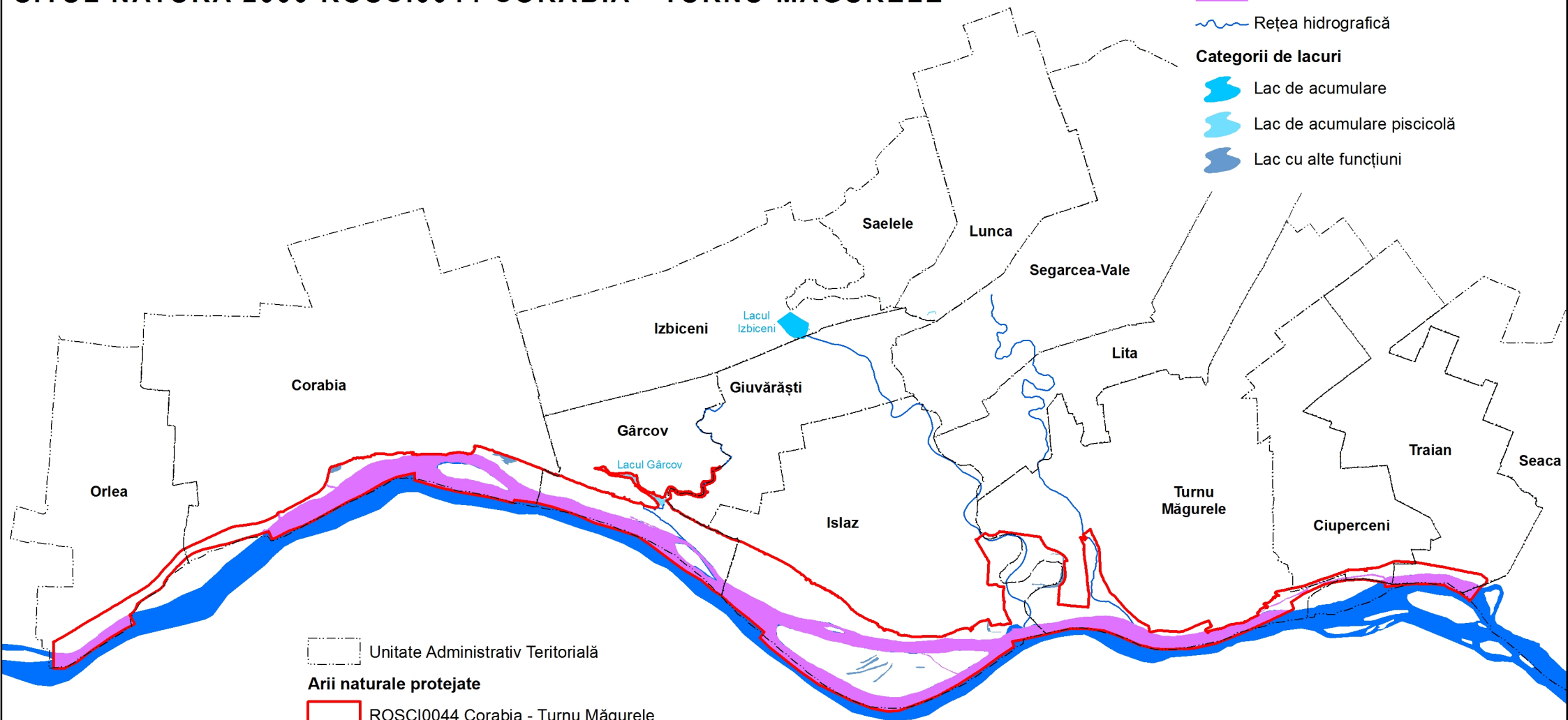
 Rețea hidrografică


Categoriile de lacuri

 Lac de acumulare


 Lac de acumulare piscicolă

 Lac cu alte funcțiuni



 Unitate Administrativ Teritorială

Arii naturale protejate

 ROSCI0044 Corabia - Turnu Măgurele

1:200,000

0 2 4 6 8 km

Sistem de coordonate: Stereo70
Proiecție: Double Stereographic
Datum: Dealul Piscului 1970



Cod SMIS 102491: Planificarea managementului conservării biodiversității în 2 situri Natura 2000 ROSPA0024 Confluența Olt-Dunăre și ROSCI0044 Corabia Turnu-Măgurele, incluzând aria naturală protejată de interes național B10. Ostrovul Mare



UNIUNEA EUROPEANĂ



Instrumente Structurale
2014-2020

Legenda

1157 *Gymnocephalus schraetzer*

Rețea hidrografică

Categoriile de lacuri

Lac de acumulare

Lac de acumulare piscicolă

Lac cu alte funcțiuni

Unitate Administrativ Teritorială

Arii naturale protejate

ROSCI0044 Corabia - Turnu Măgurele

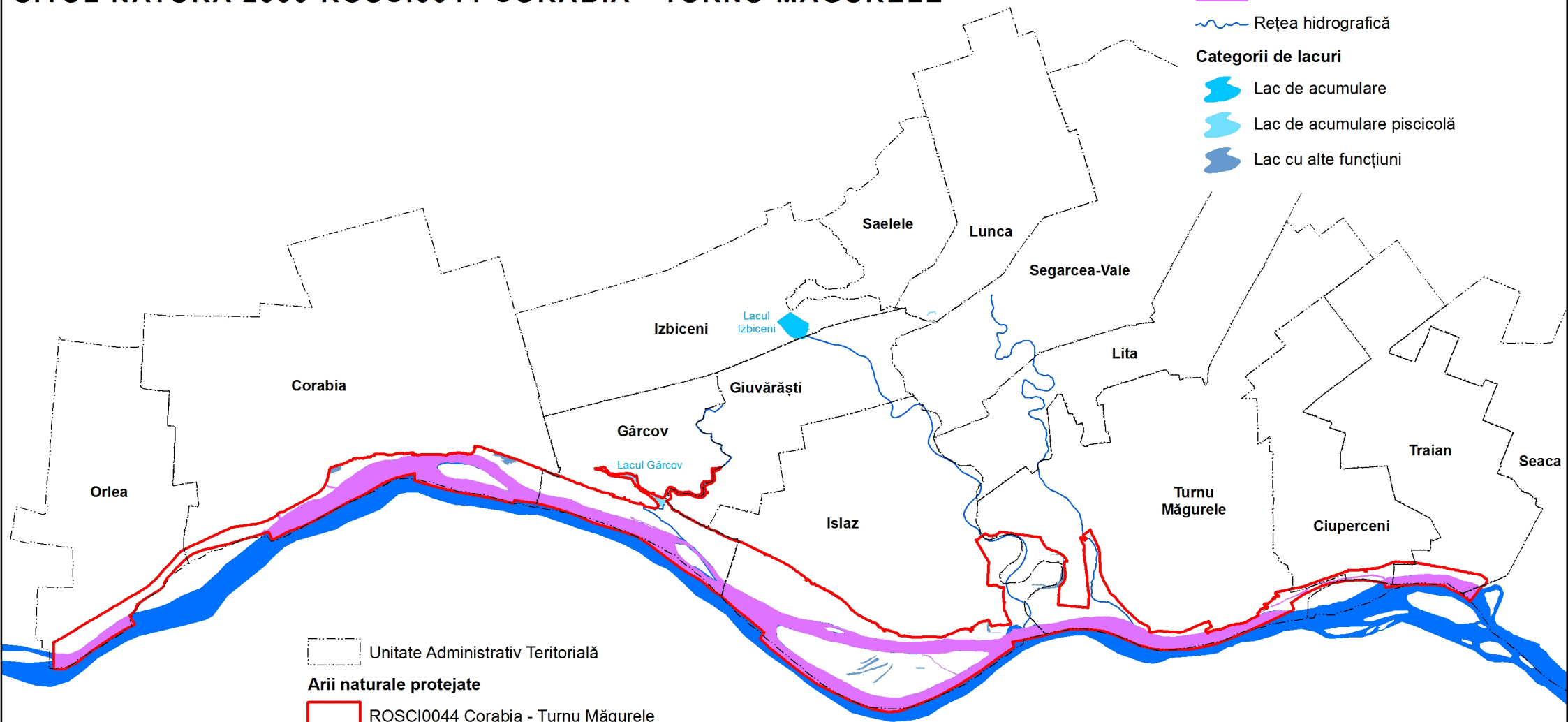
1:200,000

0 2 4 6 8 km

Sistem de coordonate: Stereo70
Proiecție: Double Stereographic
Datum: Dealul Piscului 1970



Cod SMIS 102491: Planificarea managementului conservării biodiversității în 2 situri Natura 2000 ROSPA0024 Confluența Olt-Dunăre și ROSCI0044 Corabia Turnu-Măgurele, incluzând aria naturală protejată de interes național B10. Ostrovul Mare





UNIUNEA EUROPEANĂ

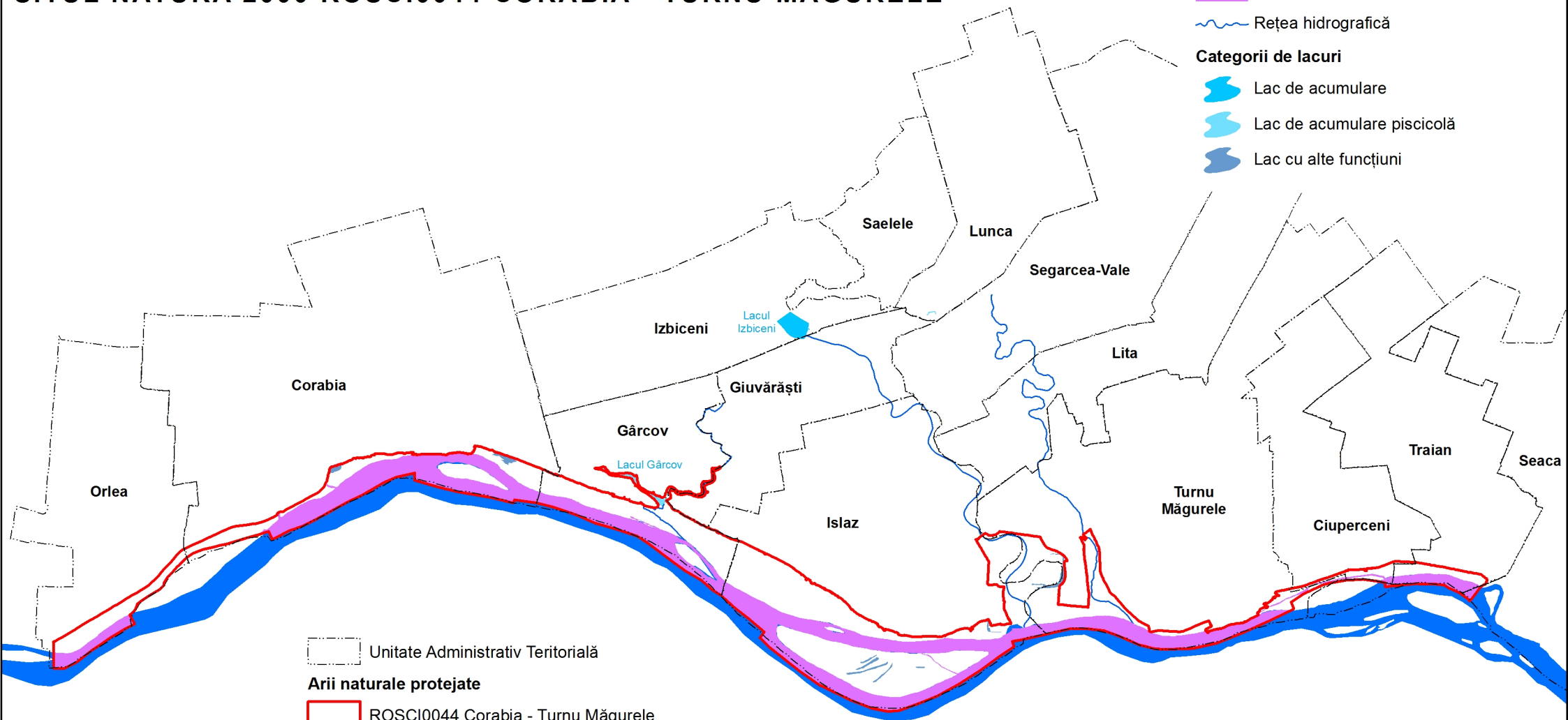



Instrumente Structurale
2014-2020

HARTA DISTRIBUȚIEI SPECIILOR DE PEȘTI DIN SITUL NATURA 2000 ROSCI0044 CORABIA - TURNU MĂGURELE


Legenda

-  1159 Zingel zingel
-  Rețea hidrografică
- Categoriile de lacuri**
-  Lac de acumulare
-  Lac de acumulare piscicolă
-  Lac cu alte funcțiuni



 Unitate Administrativ Teritorială

Arii naturale protejate

 ROSCI0044 Corabia - Turnu Măgurele

1:200,000

0 2 4 6 8 km

Sistem de coordonate: Stereo70
Proiecție: Double Stereographic
Datum: Dealul Piscului 1970



Cod SMIS 102491: Planificarea managementului conservării biodiversității în 2 situri Natura 2000 ROSPA0024 Confluența Olt-Dunăre și ROSCI0044 Corabia Turnu-Măgurele, incluzând aria naturală protejată de interes național B10. Ostrovul Mare




UNIUNEA EUROPEANĂ




Instrumente Structurale
2014-2020


HARTA DISTRIBUȚIEI SPECIILOR DE PEȘTI DIN SITUL NATURA 2000 ROSCI0044 CORABIA - TURNU MĂGURELE


Legenda


 1160 Zingel streber

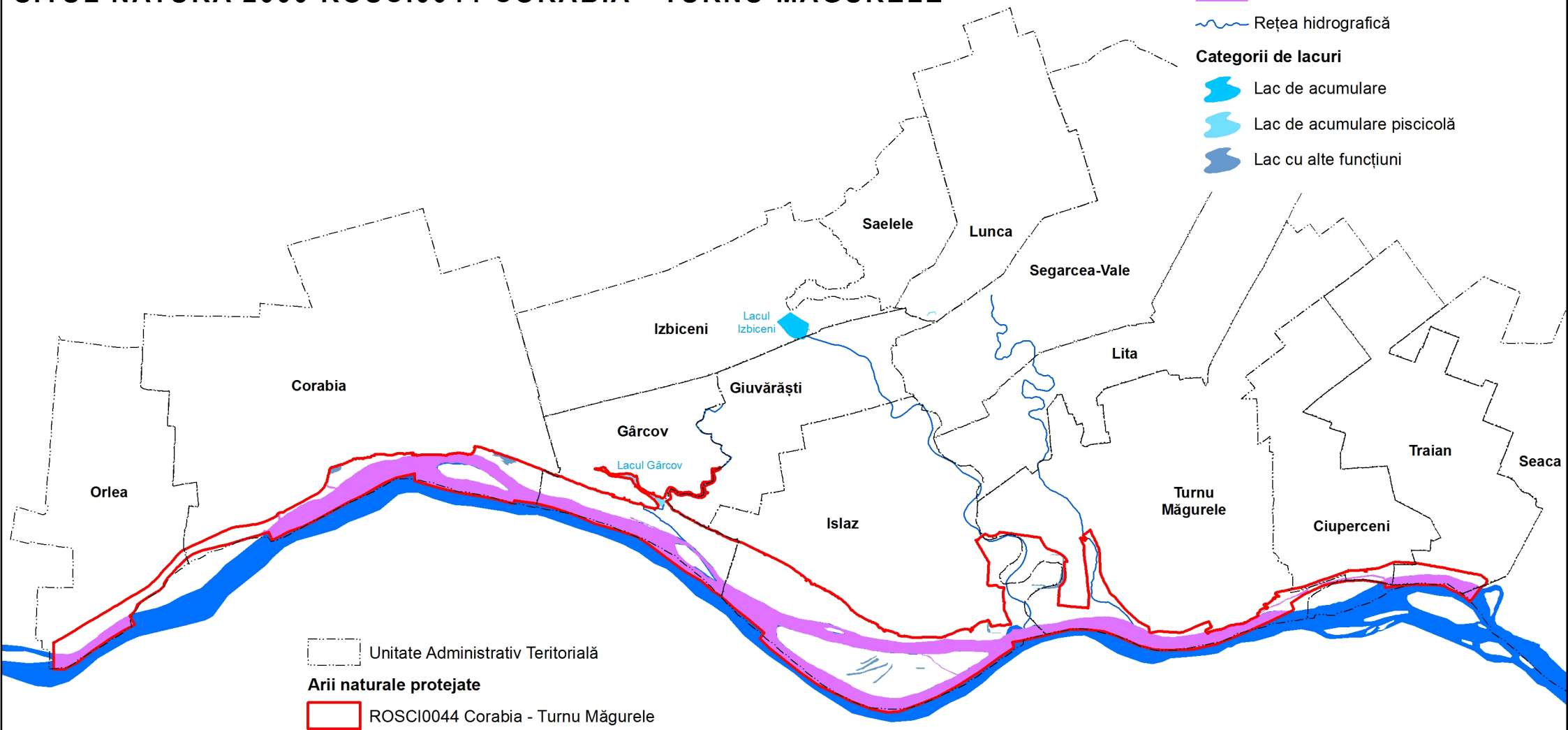
 Rețea hidrografică


Categoriile de lacuri

 Lac de acumulare


 Lac de acumulare piscicolă

 Lac cu alte funcțiuni



 Unitate Administrativ Teritorială

Arii naturale protejate

 ROSCI0044 Corabia - Turnu Măgurele

1:200,000

0 2 4 6 8 km

Sistem de coordonate: Stereo70
Proiecție: Double Stereographic
Datum: Dealul Piscului 1970



Cod SMIS 102491: Planificarea managementului conservării biodiversității în 2 situri Natura 2000 ROSPA0024 Confluența Olt-Dunăre și ROSCI0044 Corabia Turnu-Măgurele, incluzând aria naturală protejată de interes național B10. Ostrovul Mare



UNIUNEA EUROPEANĂ



GUVERNUL ROMÂNIEI



Instrumente Structurale
2014-2020

Legenda

2484 Eudontomyzon mariae

Rețea hidrografică

Categoriile de lacuri

Lac de acumulare

Lac de acumulare piscicolă

Lac cu alte funcțiuni

Unitate Administrativ Teritorială

Arii naturale protejate

ROSCI0044 Corabia - Turnu Măgurele

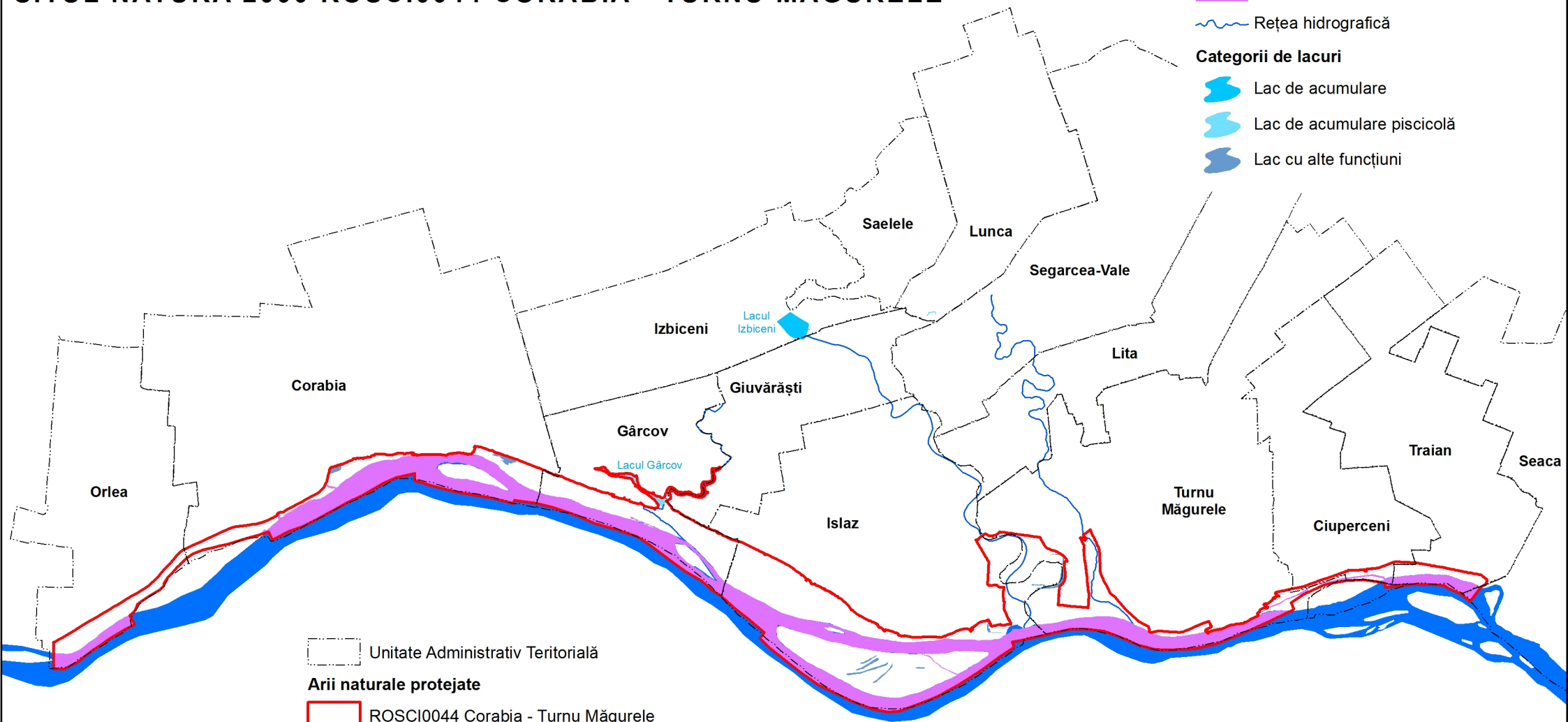
1:200,000

0 2 4 6 8 km

Sistem de coordonate: Stereo70
Proiecție: Double Stereographic
Datum: Dealul Piscului 1970



Cod SMIS 102491: Planificarea managementului conservării biodiversității în 2 situri Natura 2000 ROSPA0024 Confluența Olt-Dunăre și ROSCI0044 Corabia Turnu-Măgurele, incluzând aria naturală protejată de interes național B10. Ostrovul Mare










UNIUNEA EUROPEANĂ

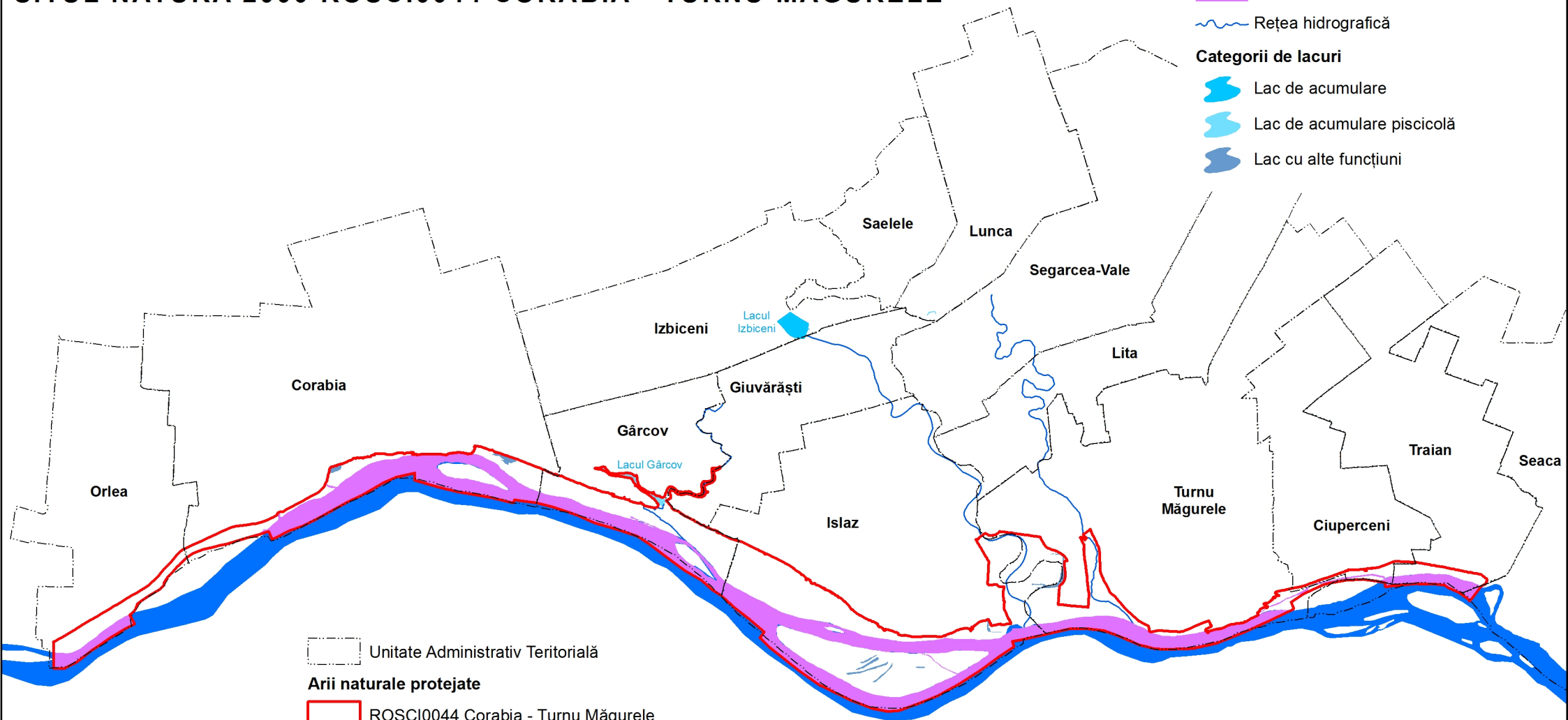



Instrumente Structurale
2014-2020

HARTA DISTRIBUȚIEI SPECIILOR DE PEȘTI DIN SITUL NATURA 2000 ROSCI0044 CORABIA - TURNU MĂGURELE


Legenda

-  2511 *Gobio kessleri*
-  Rețea hidrografică
- Categoriile de lacuri**
-  Lac de acumulare
-  Lac de acumulare piscicolă
-  Lac cu alte funcțiuni



 Unitate Administrativ Teritorială

Arii naturale protejate

 ROSCI0044 Corabia - Turnu Măgurele

1:200,000

0 2 4 6 8 km

Sistem de coordonate: Stereo70
Proiecție: Double Stereographic
Datum: Dealul Piscului 1970



Cod SMIS 102491: Planificarea managementului conservării biodiversității în 2 situri Natura 2000 ROSPA0024 Confluența Olt-Dunăre și ROSCI0044 Corabia Turnu-Măgurele, incluzând aria naturală protejată de interes național B10. Ostrovul Mare



UNIUNEA EUROPEANĂ



Instrumente Structurale
2014-2020

HARTA DISTRIBUȚIEI SPECIILOR DE PEȘTI DIN SITUL NATURA 2000 ROSCI0044 CORABIA - TURNU MĂGURELE

Legenda

2522 Pelecus cultratus

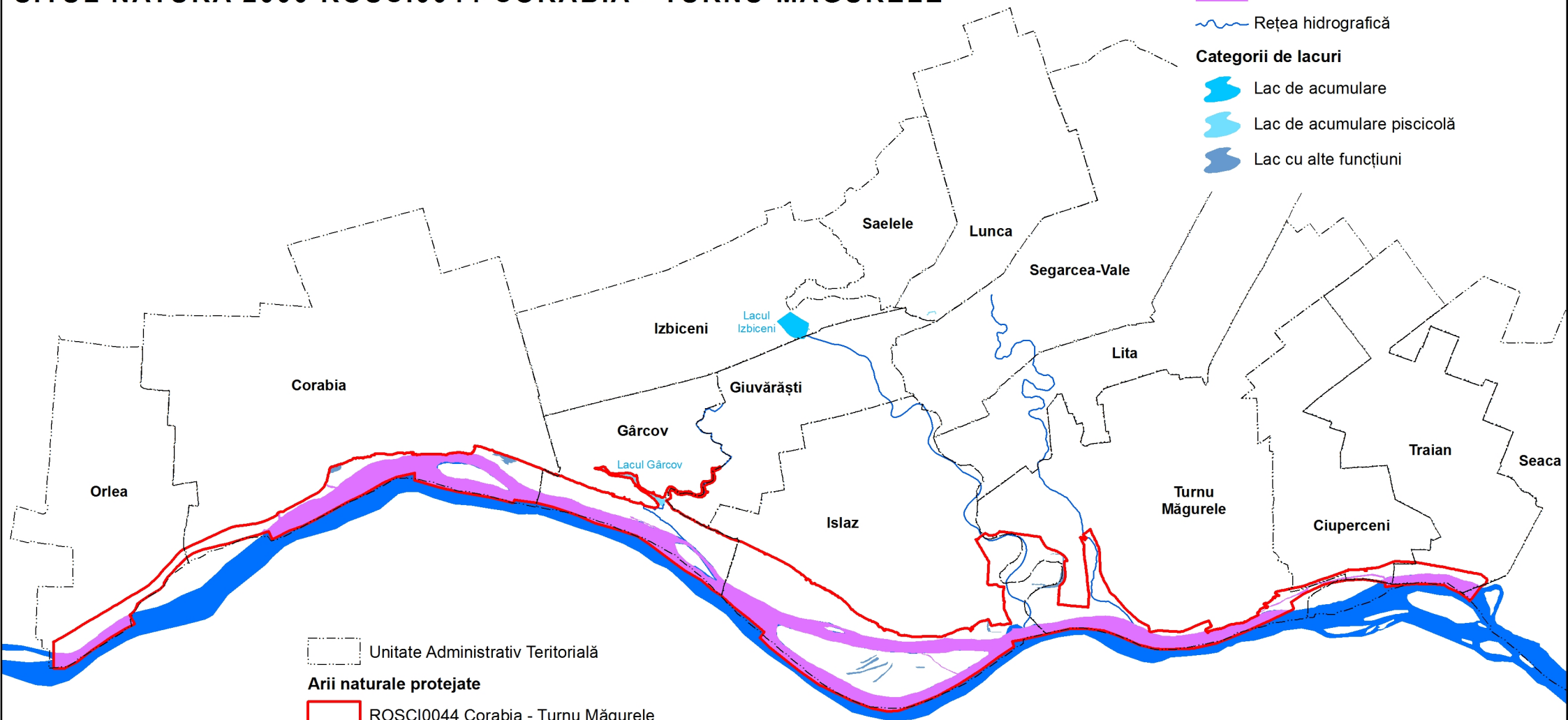
Rețea hidrografică

Categoriile de lacuri

Lac de acumulare

Lac de acumulare piscicolă

Lac cu alte funcțiuni



Unitate Administrativ Teritorială

Arii naturale protejate

ROSCI0044 Corabia - Turnu Măgurele

1:200,000

0 2 4 6 8 km

Sistem de coordonate: Stereo70
Proiecție: Double Stereographic
Datum: Dealul Piscului 1970



Cod SMIS 102491: Planificarea managementului conservării biodiversității în 2 situri Natura 2000 ROSPA0024 Confluența Olt-Dunăre și ROSCI0044 Corabia Turnu-Măgurele, incluzând aria naturală protejată de interes național B10. Ostrovul Mare



UNIUNEA EUROPEANĂ



Instrumente Structurale
2014-2020

Legenda

2555 *Gymnocephalus baloni*

Rețea hidrografică

Categoriile de lacuri

Lac de acumulare

Lac de acumulare piscicolă

Lac cu alte funcțiuni

Unitate Administrativ Teritorială

Arii naturale protejate

ROSCI0044 Corabia - Turnu Măgurele

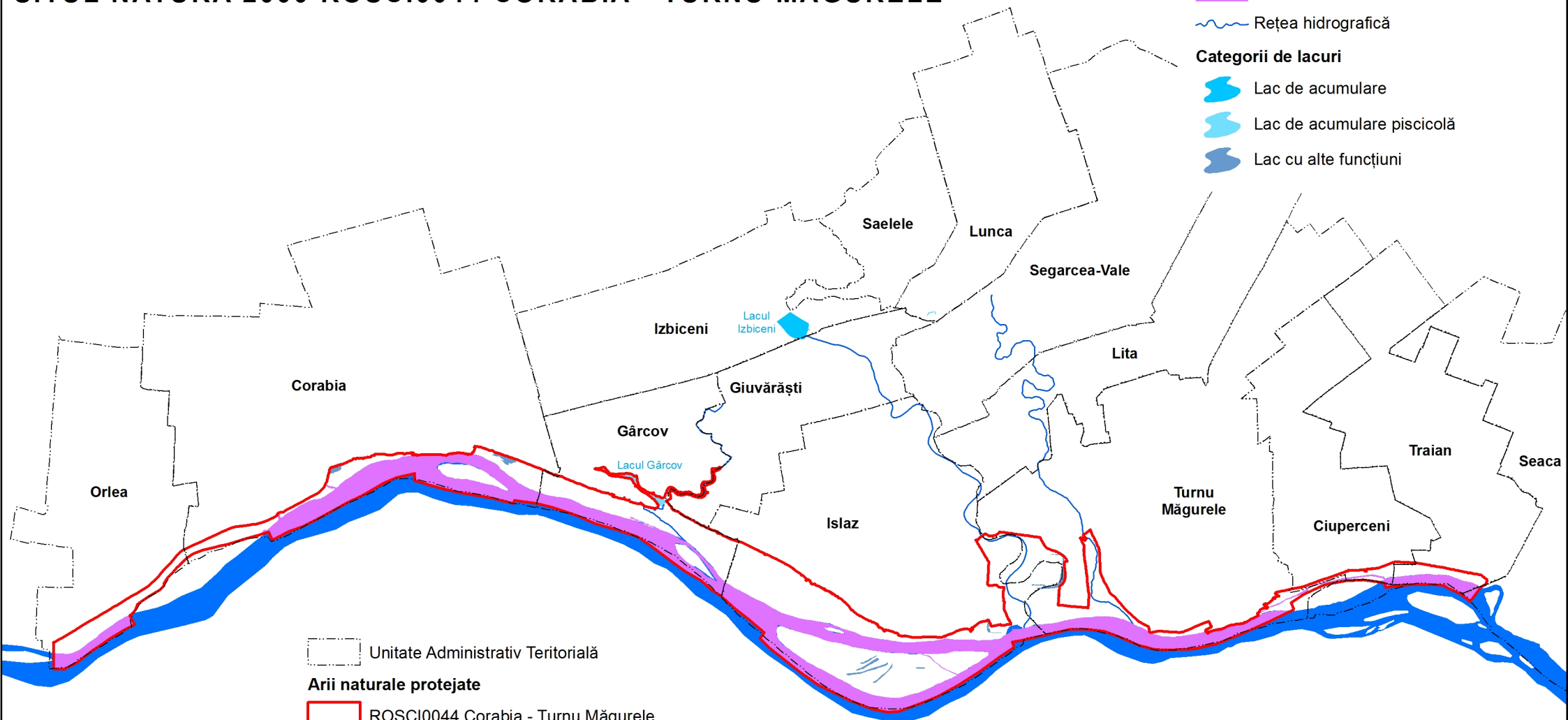
1:200,000

0 2 4 6 8 km

Sistem de coordonate: Stereo70
Proiecție: Double Stereographic
Datum: Dealul Piscului 1970



Cod SMIS 102491: Planificarea managementului conservării biodiversității în 2 situri Natura 2000 ROSPA0024 Confluența Olt-Dunăre și ROSCI0044 Corabia Turnu-Măgurele, incluzând aria naturală protejată de interes național B10. Ostrovul Mare





UNIUNEA EUROPEANĂ




Instrumente Structurale
2014-2020


HARTA DISTRIBUȚIEI SPECIILOR DE PEȘTI DIN SITUL NATURA 2000 ROSCI0044 CORABIA - TURNU MĂGURELE


Legenda


 4125 Alosa immaculata

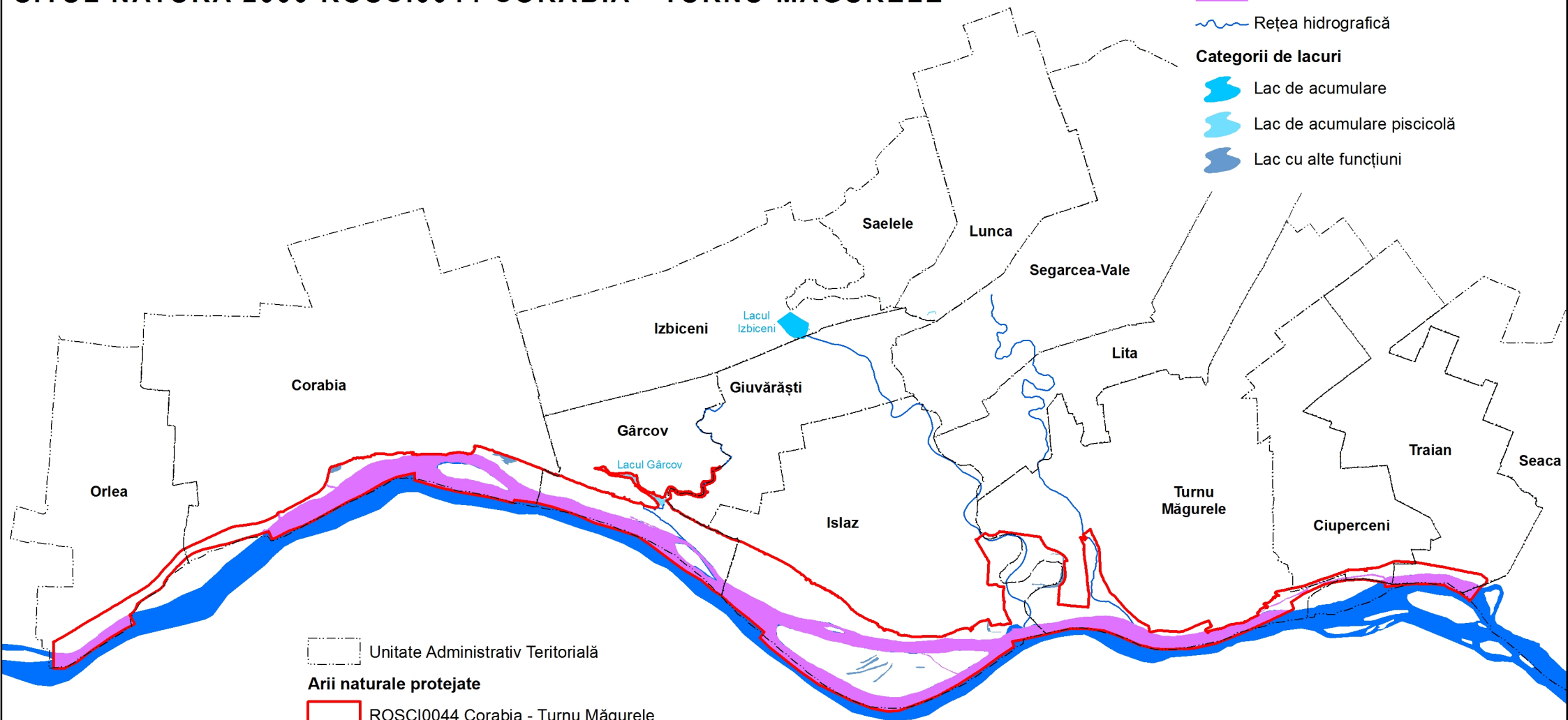
 Rețea hidrografică


Categoriile de lacuri

 Lac de acumulare


 Lac de acumulare piscicolă

 Lac cu alte funcțiuni



 Unitate Administrativ Teritorială

Arii naturale protejate

 ROSCI0044 Corabia - Turnu Măgurele

1:200,000

0 2 4 6 8 km

Sistem de coordonate: Stereo70
Proiecție: Double Stereographic
Datum: Dealul Piscului 1970



Cod SMIS 102491: Planificarea managementului conservării biodiversității în 2 situri Natura 2000 ROSPA0024 Confluența Olt-Dunăre și ROSCI0044 Corabia Turnu-Măgurele, incluzând aria naturală protejată de interes național B10. Ostrovul Mare



UNIUNEA EUROPEANĂ



Instrumente Structurale
2014-2020

HARTA DISTRIBUȚIEI SPECIILOR DE PEȘTI DIN SITUL NATURA 2000 ROSCI0044 CORABIA - TURNU MĂGURELE

Legenda

1134 *Rhodeus sericeus amarus*

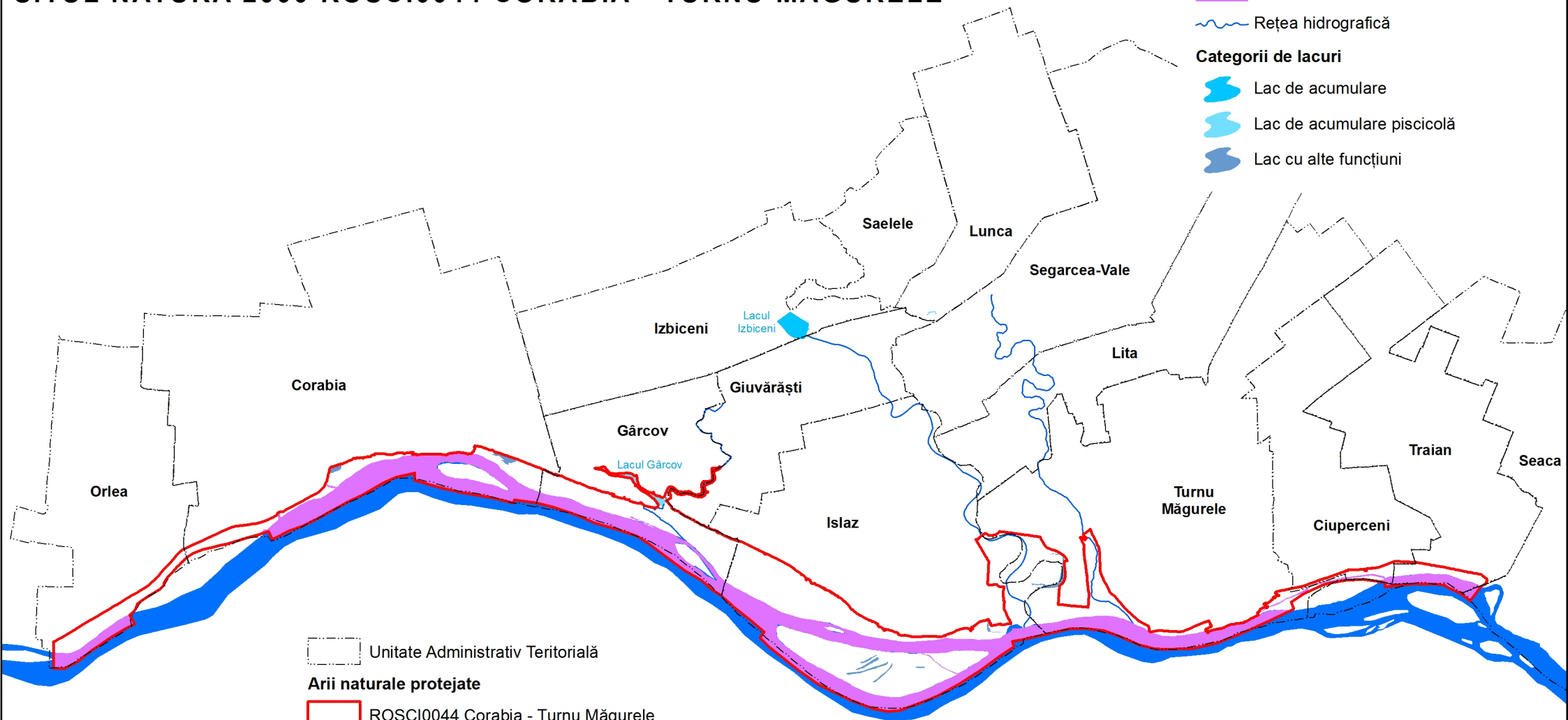
Rețea hidrografică

Categoriile de lacuri

Lac de acumulare

Lac de acumulare piscicolă

Lac cu alte funcțiuni



Unitate Administrativ Teritorială

Arii naturale protejate

ROSCI0044 Corabia - Turnu Măgurele

1:200,000

0 2 4 6 8 km

Sistem de coordonate: Stereo70
Proiecție: Double Stereographic
Datum: Dealul Piscului 1970



Cod SMIS 102491: Planificarea managementului conservării biodiversității în 2 situri Natura 2000 ROSPA0024 Confluența Olt-Dunăre și ROSCI0044 Corabia Turnu-Măgurele, incluzând aria naturală protejată de interes național B10. Ostrovul Mare








UNIUNEA EUROPEANĂ

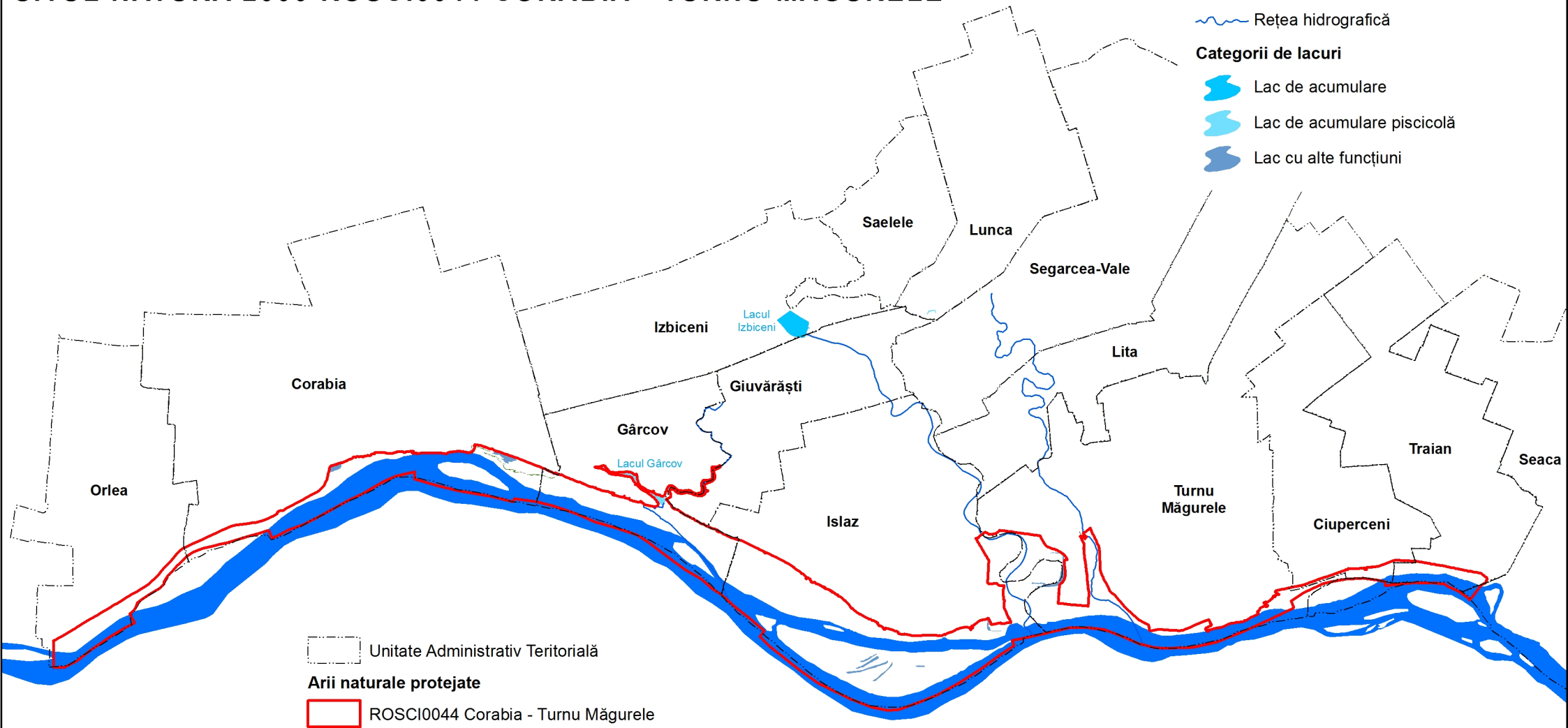



Instrumente Structurale
2014-2020

Legenda


-  1428 Marsilea quadrifolia
-  Rețea hidrografică
- Categoriile de lacuri**
-  Lac de acumulare
-  Lac de acumulare piscicolă
-  Lac cu alte funcțiuni

HARTA DISTRIBUȚIEI SPECIILOR DE PLANTE DIN SITUL NATURA 2000 ROSCI0044 CORABIA - TURNU MĂGURELE



 Unitate Administrativ Teritorială

Arii naturale protejate

 ROSCI0044 Corabia - Turnu Măgurele

1:200,000

0 2 4 6 8 km

Sistem de coordonate: Stereo70
Proiecție: Double Stereographic
Datum: Dealul Piscului 1970



Cod SMIS 102491: Planificarea managementului conservării biodiversității în 2 situri Natura 2000 ROSPA0024 Confluența Olt-Dunăre și ROSCI0044 Corabia Turnu-Măgurele, incluzând aria naturală protejată de interes național B10. Ostrovul Mare